


大阿里山采風



交通部觀光局



中華民國九十三年七月

目錄



◆序 / 4

壹、認識篇 / 7

- ◆位置 / 8
- ◆地理 / 12
- ◆氣候 / 16
- ◆植物 / 18
- ◆動物 / 28
- ◆歷史 / 34
- ◆族群 / 40
- ◆宗教信仰 / 44
- ◆音樂 / 54
- ◆地方產業 / 56

貳、導覽篇 / 59

- ◆觸口 / 60
- ◆隙頂 / 64
- ◆龍頭 / 70
- ◆石桌 / 74
- ◆阿里山森林遊樂區 / 80
- ◆瑞峰 / 96
- ◆瑞里 / 102
- ◆太和 / 112

- ◆豐山 / 116
- ◆來吉 / 130
- ◆奮起湖 / 136
- ◆樂野 / 146
- ◆達邦 / 152
- ◆特富野 / 158
- ◆里佳 / 162
- ◆山美 / 170
- ◆新美 / 174
- ◆茶山 / 180

參、主題旅遊 / 187

- ◆自然生態旅行 / 188
- ◆美食特產旅行 / 208
- ◆歷史人文旅行 / 228

肆、旅行資訊 / 249

- ◆日出巡禮 / 250
- ◆前進阿里 / 251
- ◆山居情事 / 253

Contents



很多朋友羨慕我在阿里山國家風景區管理處當處長，羨慕理由是認為我在二千五百公尺的高山上工作，而經管的轄區範圍是那一千四百公頃的森林遊樂區。其實阿里山國家風景區的範圍有四萬多公頃，涵轄全阿里山鄉、及番路、竹崎與梅山等三鄉的山區。轄區內的遊程規劃計有森林鐵路及遊樂區之旅、阿里山公路道路景觀之旅、奮起湖老街及鐵道文化之旅、瑞太峽谷飛瀑之旅、豐山來吉土石流災區新生態之旅以及轄區內大型文化節慶之旅等。

阿里山采風所要告訴遊客的，絕不僅止於森林、日出、雲海、夕陽及小火車是多麼迷人，它的山景、峽谷、瀑布、竹林、鄒族原住民等亦是吸引遊客的最佳賣點。尤其深具季節性的賞鳥、賞螢、賞花的生態旅遊，以及獨特的烤山豬肉、蒸糯筒筍、炒大豌豆、品高山茶等，更是大阿里山遊客不可或缺的美食佳餚。

此外，本書亦特別介紹大阿里山區的天氣、餐宿以及交通等，相信前來大阿里山旅遊的遊客，能因持有本書而達到「愉快暢遊阿里山，平安溫馨回家鄉」。

交通部觀光局阿里山國家風景區管理處

處長

鍾紹松

Word from the Director



壹

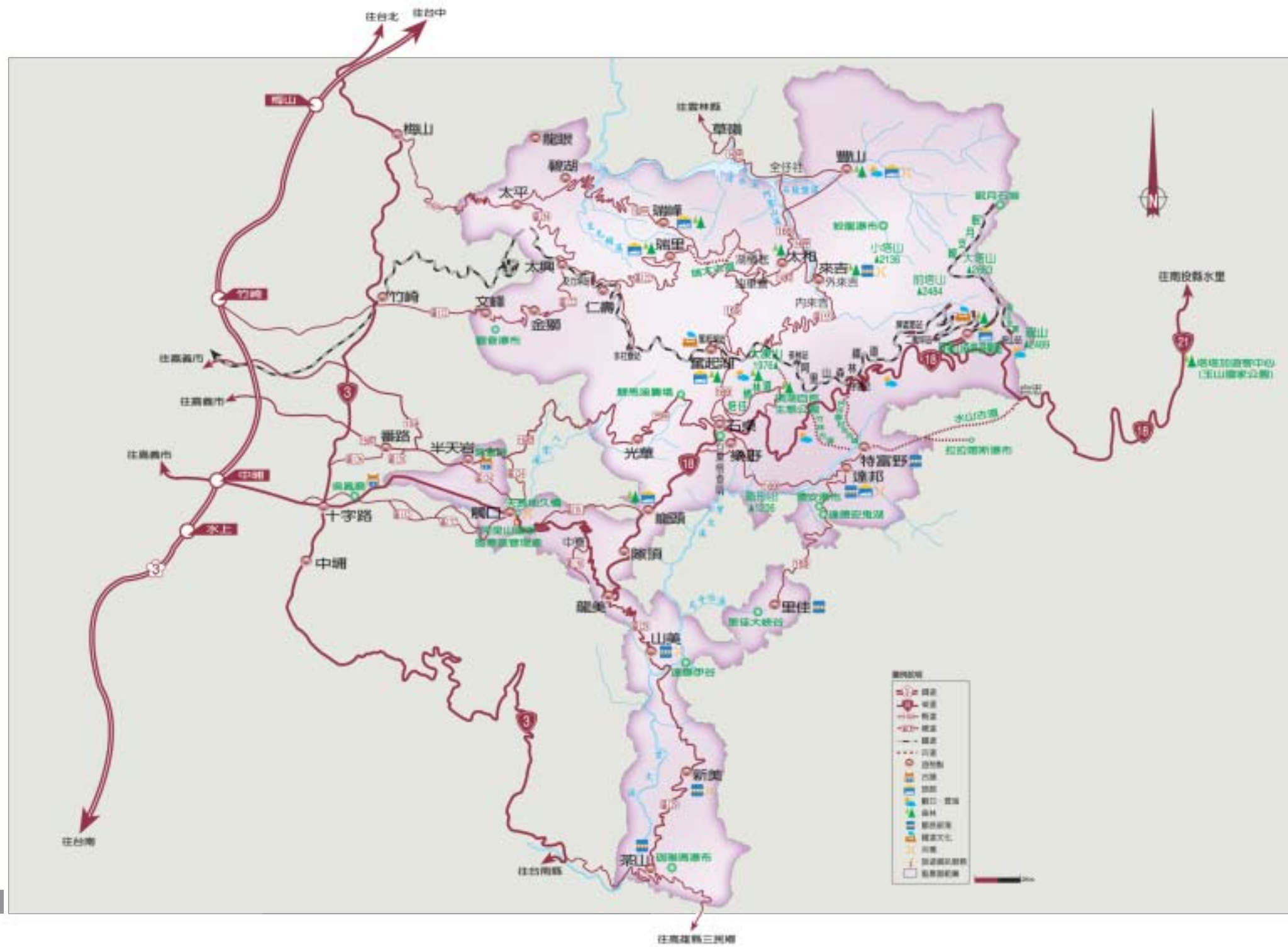
認識篇



位置

阿里山國家風景區位於嘉義縣的中部丘陵及東部中高海拔山區，橫跨了梅山、竹崎、番路及阿里山四個鄉，面積約有四萬一千五百二十公頃，四個鄉裡，梅山鄉共有瑞里、瑞峰、太和、太平、太興、龍眼及碧湖村等七村屬於風景區範圍。竹崎鄉有中和村的奮起湖、石桌及文峰、金獅、仁壽、光華等五村隸屬。番路鄉則納入了公田村的觸口、龍頭、隙頂，以及民和村的半天岩等。阿里山鄉則是風景區內佔地面積最大的一鄉，十二個村里，計有中山、中正、香林、十字、達邦、樂野、來吉、里佳、山美、新美、茶山、豐山等都在轄區內。





地理



阿里山山脈

山脈是台灣的骨架，
五大山脈綿延盤據，
分別為中央山脈、
玉山山脈、雪山山脈、
阿里山山脈與海岸山脈。

其中，阿里山山脈是由石水山、尖山、大塔山、小塔山、祝山、萬歲山、對高岳山等十八座高度超出二千公尺的山峰所組成，其中，大塔山最高，海拔2663公尺。由於台灣高度超過三千公尺的高山甚多，因而相對於隔鄰的玉山山脈，阿里山山脈並不突出。不過，因隔了一條楠梓仙溪，離玉山二十公里之遠，依舊有著遙相呼應的磅礴氣勢。

阿里山山脈北起從南投集集濁水溪南岸，南抵高雄燕巢雞冠山。稜脈大致呈現北北東——南南西的走向，長約250公里，平均高度二千公尺，由於大斷層通過阿里山山脈的東側，造成了東坡陡、西坡緩的地勢。

山脈岩層大多由地質年代較為年輕的砂岩、頁岩和砂頁岩互層所組成，相對地，隔鄰的玉山山脈，組成岩層的地質年代較老。近年來，一些地質學者因而依據地質年代上連續的特性，以及兩條山脈間多條大斷層的地質證據，小心地推論，阿里山山脈原本位於玉山山脈之上，後來受到東方板塊的強烈擠壓，造成相連的兩條山脈發生斷裂，上方較年輕的岩層斷裂後，往西滑動，形成了今日的阿里山山脈，下方較老的岩層則形成玉山山脈。



◆祝山觀日樓可眺望玉山山脈。






阿里山山系水文

阿里山山脈是清水溪、曾文溪的分水嶺，
另外東部有北流至南投的和社溪。
風景區內則有三大條向西海岸奔行的
溪水水系流經其間，
分別是清水溪、八掌溪和曾文溪。

清水溪為濁水溪支流，清水溪和其上游的
阿里山溪、石鼓盤溪、生毛樹溪，流經梅山鄉的
瑞里、太和和阿里山鄉的豐山、來吉等
地。八掌溪水系，主要有八掌溪、赤蘭
溪，發源於嘉義縣海拔1940公尺的奮起
湖，流經風景區內的番路鄉、中埔鄉。曾文
溪水系在風景區內主要有曾文溪、烏奇哈溪、達
娜伊谷溪等，發源於阿里山山脈的水山，流經嘉
義縣阿里山、番路、大埔三個鄉。



◆曾文溪上游河谷



◆清水溪瀑布



◆清水溪上游

氣候

阿里山地區，氣候涼爽，一年四季皆適合旅遊，唯氣溫依海拔變化而有所不同。譬如，在較低海拔的山美，夏天時溫度約24度，冬天為攝氏16度；中海拔的奮起湖，夏天平均為攝氏19度，冬天為攝氏12度；高海拔的阿里山森林遊樂區在夏天的溫度約攝氏14度，冬天為攝氏5度。一天的早晚溫差也相當大，夏日的白天可能著短袖即可，到了晚上卻需要穿著外套，冬季時高海拔偶有下雪。遊客在旅行時必須特別注意季節時日和海拔的高度，準備適當的保暖衣物。



◆台灣土生土長的山櫻花，於寒冬開花。

◆絡繹的遊人，只為趕赴阿里山春天的饗宴。



植物



植物史

1906年小西成章和
小笠源富二郎相繼發現
台灣杉、阿里山神木，
是台灣植物探險史上
較為人知的事蹟。

1854年英人Fortune在淡水採集蓮草，開啓了台灣植物的探查之門，然而阿里山植物相的調查卻是割台後，日人覬覦台灣豐富的森林資源才開始的。在幾番的採集中，1906年小西成章和小笠源富二郎相繼發現台灣杉、阿里山神木，是台灣植物探險史上較為人知的事蹟。

熟悉植物的人，不難唸出一串以阿里山為字首的植種，如：阿里山櫻、阿里山十大功

勞、阿里山榆、阿里山千金榆、阿里山五味子、阿里山忍冬、阿里山灰木、阿里山龍膽、阿里山繁縷、阿里山山薊、阿里山油菊、阿里山鬼督郵、阿里山清風藤等。通常，這意謂著這些植物在台灣的第一次採集便是在阿里山。其中大部份的植物普遍分布於台灣中高海拔山區，由此可見，阿里山區是此海拔範圍中較早調查的區域。



◆阿里山千金榆



◆阿里山十大功勞



◆阿里山忍冬



◆阿里山豆蘭



◆阿里山水晶蘭



◆阿里山龍膽





植物相

阿里山受到高度變化的影響，
植物分布呈現熱帶、
暖帶、溫帶與寒帶。



大致說來，從平地到海拔八百公尺的獨立山一帶，屬於丘陵地形的熱帶林，此區顯著的植物相以相思樹、山黃麻和構樹為主，產業則以龍眼、麻竹與桂竹林最為常見。

從獨立山到海拔一千八百公尺的屏遮那則屬於暖帶林的範圍，代表樹種為樟、楠、楓和穀斗

科植物為多，而奮起湖與十字路一帶的柳杉林為此區較單一的植物相。廣泛分佈的茶園以及孟宗竹林則是開墾山林所形成的產業景觀。


溫帶林指的是屏遮那以上到海拔三千公尺以下的地區，阿里山五木(鐵杉、台灣扁柏、華山松、台灣杉與紅檜)主要分布於此，其中紅檜原始林舉世知名，最受到矚目。至於，三千公尺以上到三千五百公尺以下的寒帶林區，主要生長台灣冷杉，阿里山山脈所佔範圍較稀少。



◆竹林



◆紅檜林



◆阿里山北五味子

◆闊葉林





特稀有代表性植物簡介

紅檜、扁柏、臺灣杉、樟樹、

水柯仔、台灣肖楠、台灣樂樹、

通條木、台灣一葉蘭

紅檜、扁柏

檜木這一屬的植物，全球大概有六到七種，臺灣就有兩種：紅檜(Benihi)和扁柏(Hinoki)。紅檜的發現年代是一八九六年，扁柏是到一九〇一年才發現的。從樹身形態，紅檜和扁柏區分大致如下：扁柏的樹幹，整株修長，直立如一柱擎天；紅檜的樹幹基部比較大。扁柏的樹皮比較厚，而且有辛辣味，叫「厚殼仔」；紅檜的皮比較薄，叫「薄皮仔」。遠看時，最容易分的是樹葉，冬天時，紅檜的樹葉會變成紅褐色，從空中往下看，就知哪一棵是紅檜。此外，兩者最大的差別在毬果，紅檜的呈橢圓體；扁柏的呈球體。紅檜葉比

較尖，摸起來有刺感；扁柏比較鈍，沒有那麼尖，摸起來比較渾厚。同時，它有兩道白色的氣孔帶比較明顯。

兩種樹的小苗也不一樣。過去的阿里山神木為紅檜，現在的光武檜、千歲檜亦是。



臺灣杉

台灣杉是全臺灣最高的樹，可以高達約九十公尺，樹幹筆直，良好的家具用材。這種樹首先是在阿里山發現的，也是全球植物中唯一拉丁屬名叫做 Taiwania 的。臺灣杉被發現時，曾受到相當的矚目，因為它是古地質史子遺的樹種，至少是六、七千萬年以前的稀世活化石植物。



◆該林相後方的樹林為台灣杉

樟樹

早年廣泛分布於台灣中低海拔的大喬木，樹幹可製作成樟腦。十九世紀中葉迄二十世紀初，成為台灣重要的輸出物品。台灣更被譽為樟腦王國。阿里山的中海拔山區亦是早年樟腦砍伐的重要山區，阿里山鐵道的樟腦寮站之名即由此而來。如今樟樹砍伐殆盡，偶有大樹殘存於闊葉林間。

台灣肖楠

台灣肖楠適合生長在一千多公尺的山地，是瑞里地區常見的樹種。交力坪站前的台灣肖楠約在民國前一年植栽的，當時日人正在闢建阿里山鐵路，可以說是阿里山森林砍伐歷史的見證。

水柯仔

水柯仔即台灣赤楊，為崩塌地的常見樹種。台灣赤楊一般用做水土保持的樹種，除此，泰雅族人用它做為游耕時促使土地恢復地力的綠肥植物。柯仔林溪出山谷的左岸部份，附近便植有許多水柯仔。這個地方為傳統聚落柯仔林的所在，因順向坡的環境，早期曾經發生嚴重「走山」，大部份居民往外遷出。

台灣欒樹

鄒族的曆法與漢人不同，一年作息完全根據大自然的變化與徵兆展開進行。鄒族的主要農作是小米，台灣欒木便是鄒族處理農作時序的耕作之木。這種在部落中到處可見的原生植物，每年九月開黃色花朵，十月、十一月花色轉為紅色、咖啡色，族人看到花色變為咖啡色，就知道十一月已來臨，可以焚燒粟田乾草，準備播種。



通條木

亦稱蓮草，以前製紙之樹種。分佈於海拔一千公尺左右的闊葉森林，將小枝切開，可以看見白色的髓心，質地柔軟，彈性佳。以前沒有塑膠和尼龍時，鄒族人便利用通條木織成網兜，用以盛物和負重。

台灣一葉蘭

台灣一葉蘭(Taiwan Pleione)有一個動聽的拉丁學名：普萊爾妮。意思為希臘神話中美麗的女神。1909年時，日本人森丑之助，首先於探探阿里山檜木林的行程中發現它。顧名思義，台灣一葉蘭僅有一葉片，分類上屬蘭科一葉蘭屬，每年春天花軸抽出後，葉片才慢慢開展。一葉蘭有一特別的唇瓣，捲成喇叭狀包著蕊柱並露出黃斑，搭配上粉紅色的花瓣和萼片，構成了揚名海外的花容。

1914年英國皇家植物園即已種植供人觀賞，後來更在二十世紀英國皇家園藝學會比賽中獲獎六次，是一葉蘭屬中獲獎最多者。輝煌的戰績繼而帶來的卻是毀滅的命運，台灣一葉蘭遭受大量地摘採，每年外銷的假球莖數量高達一百萬個，

以至於野外族群銳減。當年，阿里山區的一葉蘭因為假球莖較太平山區的嬌小，而逃過被盜採的劫數。為保存其野外族群及基因，1992年農委會公告成立「台灣一葉蘭自然保留區」；並於眠月石猴一帶，規劃台灣一葉蘭展示區，提供遊客參觀。



動物



動物史

發現前來
背負行李的鄒族人，
頭上長而黑白的兩根羽飾
是他過去
未曾發現的鳥種。

如同植物一般，有一些台灣動物的名稱也以阿里山為字首，例如阿里山鶇、阿里山龜殼花、阿里山山椒魚、阿里山小灰蝶、阿里山黃斑蔭蝶等。這些物種可不是只有阿里山才有，只是最初發現的地點在阿里山，才以此命名。

在阿里山的動物調查史中，最知名的莫過於帝雉的發現了。

1906年，英國自然採集者古費洛(Walter Goodfellow)，在玉山附近採集鳥類標本時，發現前來背負行李的鄒族人，頭上長而黑白的兩根羽飾是他過去未曾發現的鳥種。後來，他將這兩根羽毛帶回英國鑑定，帝雉的身世才大白。

同年，古費洛在阿里山區也發現新的台灣特有鳥種——阿里山鶇，亦即栗背林鶇。

◆ 帝雉



動物相

瀑布溪澗、山谷峭壁和
原始森林等多樣環境，
提供了各種動物棲息
的繁複空間，

阿里山擁有低海拔到中高海拔的瀑布溪澗、山谷峭壁和原始森林等多樣環境，這些都提供了各種動物棲息的繁複空間，多種哺乳類、鳥類和昆蟲等，在此都能發現。



◆ 台灣獼猴



特稀有代表性動物簡介

帝雉·藍腹鷓·栗背林鴉·

繡眼畫眉·阿里山山椒魚·

虎皮蛙·台灣鏟額魚

帝雉

鄒族人早年的頭飾，主要是取自特有種帝雉和藍腹鷓身上的羽毛。早年發現帝雉的過程，竟然也與這個習俗有一段傳奇性的插曲，原來，在1906年，英國自然採集者古費洛(Walter Goodfellow)，發現鄒族人頭上長而黑白的兩根羽飾是他未曾見過的鳥種，後來，經鑑定之後，證實帝雉是台灣特有的鳥種。同年，日本動物學家菊池米太郎，在阿里山區舉捕獲廿餘隻帝雉，並將標本送至歐洲，發表於學界，轟動一時。

帝雉，又名黑長尾雉，棲息於台灣中高海拔山區，是台灣雉科中海拔分布最高的。以植物嫩芽和昆蟲為食，常在濃霧或下雨前後，在步道兩旁或林緣地帶覓食，因而有迷霧中的王者之稱。



栗背林鴉

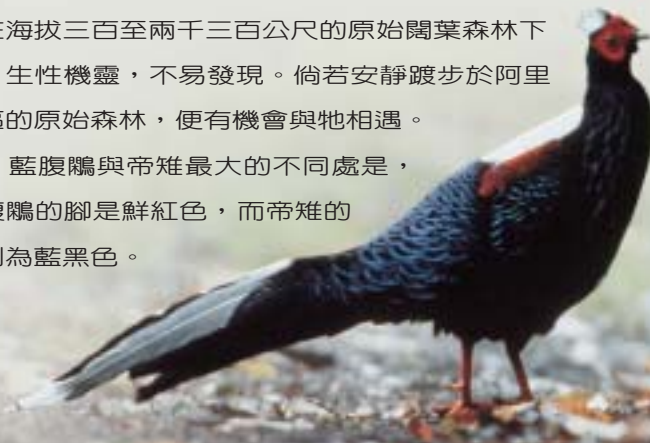
阿里山山鳥裡，除了帝雉，當以栗背林鴉最具代表性。由於它棲息於中高海拔山區，一直遲至1906年，才被英國自然採集者古費洛(Walter Goodfellow)在阿里山山脈附近發現，因而亦稱為阿里山鴉。阿里山鴉常在草地上和樹林底層跳躍和覓食，並不太怕人，在阿里山的道路、開墾地和突出物的環境都很容易發現。



藍腹鷓

1862年即被英人史溫侯(Robert Swinhoe)發現，比帝雉早了四十年。藍腹鷓以植物嫩芽、漿果、昆蟲及蚯蚓為食，是台灣特有種。雄鳥羽色藍黑，頭上有白冠，腳紅色；雌鳥羽色紅褐，夾雜許多V形黃斑。分佈在海拔三百至兩千三百公尺的原始闊葉森林下層，生性機靈，不易發現。倘若安靜踱步於阿里山區的原始森林，便有機會與牠相遇。

藍腹鷓與帝雉最大的不同處是，藍腹鷓的腳是鮮紅色，而帝雉的腳則為藍黑色。





繡眼畫眉

它是布農族、鄒族和排灣族等原住民部落的占卜鳥。這種灰色大頭，有個白眼圈的小鳥，喜歡集體活動，發出吵雜的聲音。通常，牠會發出「救吉、救吉」等聲音，原住民認為是吉祥的預兆，可以外出狩獵。若是發出「急、急、急」就是凶兆之象徵，不可外出打獵或遠行。

阿里山山椒魚

臺灣特有種，分布在海拔兩千公尺以上原始森林中，陰暗而潮濕的溪谷。成體外表光滑，體色為褐色，少數個體有不規則的白色花紋。阿里山山椒魚屬夜行性動物，晚上出來覓食，白天躲在附近泉源、腐木或扁平的石頭底下。呈現不連續的小族群分布，數量稀少，已列入保育類兩棲類動物名單。



台灣鏟額魚

即鮎魚，又稱為苦花、苦俛等。分布於水溫20度以下之河段，因此大多棲息於河川上游，中、下游較少。體長而略圓，吻較短，圓鈍而突出，下頷呈鏟狀，具角質邊緣。



主要以水中岩石上附著的藻類為食，在陽光照射下，水中翻身刮食藻類的苦花，經常反射著一閃一閃的亮光。

虎皮蛙

大型蛙種，體長可達15公分。棲息於池畔或水草中，性機警，不亦察覺，經常只聞其響亮的「剛-剛-」鳴唱。目前因過度捕食和農藥濫用、棲地破壞，數量逐漸減少，在茶山、豐山、瑞里地區水塘，晚間還可以聽到其鳴叫聲。



歷史



阿里山拓墾的歷史

嘉義古稱諸羅，
遠在明鄭時期，
就成為漢人屯墾的地區。

到了康熙末年時，原來是平埔族獵鹿的嘉義平原大致已經開拓。乾隆時期，嘉義地區的漢人逐漸進入阿里山山區拓墾，和鄒族人發生接觸。阿里山地區著名的歷史人物吳鳳便是其中之一。

當時，漢人分別自梅山、竹崎和番路等丘陵逐漸進入這個山區拓墾。瑞里、瑞峰、隙頂、奮起湖等地小聚落都是後來逐一建立的，在這段漫長的拓墾過程裡，漢人仗恃武力和人口的優勢，和當地鄒族發生各種衝突，掠奪土地資源。鄒族則逐漸退往更高的山區。

十九世紀末台灣割讓日本。未幾，日本的探查隊伍在阿里山發現檜木森林，於是此地的拓墾又進入另一個階段。此後，日人開始興建阿里山鐵路，並大肆砍伐檜木、樟樹等森林樹種，再以鐵道設施運送到平地，一個個伐木的村落也沿著鐵道出現，鄒族人也因鐵道的開闢，進入另一個被長期剝奪自然資源，改變傳統生活文化的階段。



◆後藤視察阿里山原始森林

阿里山在日據時代就已經是重要的旅遊風景區。七〇年代，阿里山森林砍伐殆盡後，觀光旅遊更成為重要的資源，阿里山五奇等豐富而瑰麗的自然景觀，不僅是國人必遊的景點，也成為海內外知名的旅遊勝地。八〇年代，阿里山公路通車後，阿里山更成為台灣最為熱門的旅遊路線，唯山地開發亦加速，山葵、茶樹等種植嚴重影響自然生態環境。此外，假期間龐大的旅遊人潮，亦造成觀光旅遊品質下降的嚴重問題。

2001年9月4日，觀光局成立阿里山國家風景區，範圍涵蓋了過去的阿里山森林遊樂區，周遭瑞里、豐山、太和等漢人村落，以及鄒族的達邦、山美、茶山等部落，除了拓展阿里山自然風景和人文風物的內容，同時亦希望藉由更多旅遊景點的開發，讓國人看到阿里山更多樣化的風貌。



◆開發阿里山，建設鐵路獨立山段。



鄒族的歷史

鄒族的Tsou字，
在鄒語的原意是「人」或「人類」的意思。
鄒族自稱Tsou Atoana，
以此有別於異族人。



過去，許多文獻記錄，稱呼鄒族為「曹族」，自日領時期以後的文獻，都記著「曹」而非「鄒」。Tsou，或Cou，事實上，若以拉丁語標音時，「鄒」顯然比較接近鄒族人所發出的原音。1998年鄒族人達成共識，認為應將族名從曹族改為鄒族，而官方也尊重族群正名的意願。



◆達邦集會所

鄒族一般可大略分為南鄒群和北鄒群。南鄒包括高雄縣三民鄉的那卡布群和沙阿魯阿群。北鄒包括阿里山地區的特富野社、達邦社、伊姆茲社以及南投信義鄉久美村的魯夫都社等。南鄒二群自其語言、風俗、祭儀等文化現象觀察，與北鄒差異甚大。目前遊客在阿里山風景區所接觸的鄒族，都是北鄒。

因此，目前北鄒族僅留阿里山的特富野和達邦兩個大社。阿里山鄉的里佳、樂野、來吉、山美、新美、茶山等村居住的鄒族人，均分屬於這兩個古老部落。每當舉行重要的歲時祭儀，這些遷出的居民都得回到大社參與。

特富野及達邦部落的人口目前僅六千餘人，生活方式仍以農作物為主。近年來以栽植高經濟作物為主要收入，如高山茶、山葵、香水百合等。此外，近幾年，山美、茶山等分別以達娜伊谷溪魚群和涼亭節，帶來不少觀光利益，部落生活得以改善，同時亦為鄒族的部落打開觀光休閒旅遊的生活型態。



◆鄒族人視為神花的木斛蘭

族群



風景區內主要居住人口以鄒族和閩南的漢人為主，只有茶山村有少數布農族人。

早年鄒族生活的範圍擴及嘉南平原，後來因漢人拓墾勢力的入侵，逐漸退到阿里山山區。最後居住的地方多半在海拔七、八百公尺以上阿里山鄉的幾個部落。

早年漢人來此以伐木、採樟和拓墾者為多，定居的地點多沿著阿里山鐵道的沼平、奮起湖、水社寮等環境，後來逐漸擴

散。此外，更早時亦有不少人進入瑞里、瑞峰和豐山等地，從事農墾生活。

目前，阿里山漢人近萬人，鄒族人口約有六千多人，漢人居住人數多集中於梅山鄉的瑞里、瑞峰、太和，番路鄉的公田、大湖、觸口、番路和竹崎鄉的中和等村，以及阿里山鄉的豐山、十字、中正、中山、香林等村。鄒族人則集中在阿里山鄉達邦、里佳、樂野、來吉、山美、新美、茶山等村落。



◆漢人從事農墾的工具。



◆瑞峰為早期漢人集中地。



◆漢人早年在阿里山區生活十分簡樸。

漢人早年在此山區生活十分辛苦，多半養成樂觀而簡樸的性格。尤其是在瑞里、瑞峰、豐山和太和等非鐵道沿線的村落。附近治安亦十分良好，人和人之間彼此之間充滿信任。由於務農，早出晚歸，有時家中常無人，亦未鎖門。在奮起湖和阿里山森林遊樂區，商業氣息較濃厚，但仍能感覺得出山地人的和藹和從容。

鄒族人生性樂觀、知足而單純。常有過一天算一天，樂天知命的性格。平時亦幽默、樂觀，愛開玩笑。生活價值和時間觀念都和漢人有著很大差異。有些行徑不易從漢人的立場瞭解。譬如，他們常隨著心境的好壞決定，決定今天是否營業，或接待客人。星期假日去時，他們可能都在禮拜堂聚會。最好的接觸方式是去前先和他們約好再前往，以免落空。

宗教信仰



各族的宗教信仰和廟寺

漢人信仰的儒、釋、道、佛等宗教，
都有各種廟寺興建在山區。

在阿里山國家風景區，漢人信仰的儒、釋、道、佛等宗教，都有各種廟寺興建在山區。每個村子也都有信仰的廟寺，重要節慶亦吸引眾多善男信女前往焚香、祭禱和膜拜。此外，一些重要產業道路旁和古道上，亦有各種大小不一，年代歷史背景不同的土地公廟和有應公廟。日據時代的神社在瑞里、奮起湖等地亦有殘留。台灣史文獻裡，被鄒族人殺害的漢人通事



◆土地公廟



吳鳳，也有廟寺供奉。半天岩的紫雲寺、紅桶坑的奉天宮等則是風景區較為著名的古蹟，更因為歷史悠久，成為當地開發的見證。

至於鄒族等社區部落裡，除了祭拜原先的神靈外，幾乎每一個部落都有天主教會、真耶穌教會和基督教長老教會興建的教堂。這些教會大抵在五〇和六〇年代時進入阿里山山區，許多鄒族人都成為這三個教會的信徒。晚近，鄒族也意識到生活語言、宗教信仰和傳統文化流失的危機，有識的鄒族之士在這方面亦不遺餘力地鼓吹保護。



◆特富野教會




◆來吉教會



鄒族的神話

在阿里山鄒族(北鄒族)的傳說中，太古時期，女神Nivnu降臨該山，首次創造人類。這座山即台灣最高的山岳玉山。

鄒族在另一則古老的傳說裡，他們的祖先還因為躲避洪水逃到玉山的山頂，與野獸共處。直到洪水退了，才延著溪流分途而下，在山巒間墾拓出生息繁衍的環境。以後，歷經征戰、瘟疫、遷移、併社等過程，逐步建立了特富野、達邦等部落，並且發展出氏族組織和親族制度。



◆ 特富野頭目

另外還有一則近似的洪水神話。太古時期洪水發生時，人類、山豬、猿、鹿、羌等一起度日，但是熊和豹逃難到別處，數年之後，洪水退去，人類和動物分散四方。這時兄弟將弓一分为二，弟弟持弓的下半部，兄持弓的上半部，兄言有難之時相助，就離去往北方，弟弟則留在原地，成為鄒族的祖先，子孫居住在台南和二水之間的山區。



鄒族的生活信仰

鄒族人的觀念裡擁有會所，
能夠舉行全部落性祭儀的社群
才有資格稱為大社，
也才是一個完整的政治實體。

鄒族人的觀念裡擁有會所，能夠舉行全部落性祭儀的社群才有資格稱為大社，也才是一個完整的政治實體。阿里山鄒族目前有八個村落，來吉、里佳、樂野附屬於特富野社。新美、茶山、山美附屬於達邦社。人口約六千多人。

■ 鄒族人的社會組織可以分為以下幾個部份：

- (一)聯合家族(ongo-no-emo)：由幾個單一姓氏的家族組成，共有耕地、共有河流漁區、共有小米祭祀小屋(又稱粟祭屋)。
- (二)氏族(aemana)：由幾個聯合家族組成。可能有血緣關係，也可能沒有血緣關係，同一氏族之間禁止通婚。
- (三)大社(hosa)：由幾個氏族聯合組成。

■ 鄒族並沒有階級制度，卻有幾個特殊地位的人物。

- (一)頭目：由其一家族固定承襲。
- (二)征帥：爭戰、獵首的指揮官，有時可能是頭目。如果戰事頻繁，會有好幾個征帥。
- (三)勇士：在戰場上有特殊功勳的族人。



◆ 特富野頭目



◆ 達邦頭目



◆ 達邦社豐年祭

目前，傳統的價值觀與社會制度已被行政體系的運作所取代。只有在傳統祭典時，頭目、征帥家族的地位才會被凸顯出來。沒有了戰爭，所謂的征帥、勇士已不復存在，倒是家族長老的地位依然屹立不搖，年輕人對長輩的尊崇不僅表現在文化上，也表現在日常生活當中。

天神是鄒族最敬畏的神明。哈莫天神(hamo)是管理天地的最高神明，為男神。平時在上界，只在敵首祭時才降下凡間。據鄒族巫師傳言，天神為人形，眼大、衣著熊皮、全身發光。所住天界遍生鄒族人視為神花的木斛蘭，隨行的靈獸為熊。

鄒族人不論是農作、出征、狩獵、建築，鄒太都會藉由祭祀活動，祈求天神降福解厄，幫助他們順利完成。「小米收穫祭」的祭儀，由於傳承時間最久

遠，影響生活也最深，幾乎和所有祭儀都有密切關係。而其他所有祭儀部份的目的也在於助成粟作的生常生長，以保族人生活安定，可說是構成鄒族祭祀整體的最重要部份。

■ 阿里山鄒族目前存在的祭典有三個，分別為：

(一)瑪雅斯比祭典(或稱戰祭Mayasvi)

屬於全部落性的祭典，二大社(達邦、特富野)輪流舉行，時間大約在二月或八月。主要是祭拜天神和戰神，在會所及其廣場前舉行。過去舉行戰祭的時機有三種：一是出草歸來。二是重建會所。三是小米收穫祭後視當年的情況擇期舉行。瑪雅斯比祭由迎神曲揭開序幕，經過三天二夜的歌舞，在最後一天午夜，吟唱送神曲結束。



◆ 瑪雅斯比祭典



◆ 瑪雅斯比祭典



◆小米

(二)小米收穫祭(Homeyaya)

屬於家族性的祭儀。在每年的小米收割完後舉行，大約在七、八月左右。主要祭祀小米神，感謝祂對農作的照顧，並藉著祭典強化家族的凝聚力。達邦社的小米收穫祭為二天，特富野社則集中於一天舉行。

(三)小米播種祭(Miapo)

通常在聖誕節後至元旦期間舉行，藉著小米的播種儀式祈求今年的小米豐收。傳統上以女子主持之，目前則無此限制。也是屬於家族性的祭儀。



◆鄒族的編織籃

狩獵是鄒族每位男子必須學習的生活技能。除了求生、強身的需要外，它還被賦予社會教化的功能。土地神(Ak'emameoi)是司掌狩獵之神，祂可以賞賜獵物、佑助行獵平安；也可因狩獵不虔敬而降下災禍。所以族人視狩獵為朝聖般，嚴守各項禁忌。如不能輕浮言行、前一夜禁止與妻同房、行前也不吃魚、蔥、蒜等，並聽卜鳥的聲音如何或以占卜決定成行與否。族人相信土地神會藉著自然的徵兆示吉凶，如顯示凶兆就立即折返部落；如是吉兆並順利抵達獵區，就要準備酒、肉、米飯，恭謹地行祝神儀式。在族人心目中，山林間的飛禽走獸均歸土地神管理飼養，任何人不得隨意出入獲取，而行獵禁忌、祝神儀式更是身為獵人的必修常識。



音樂

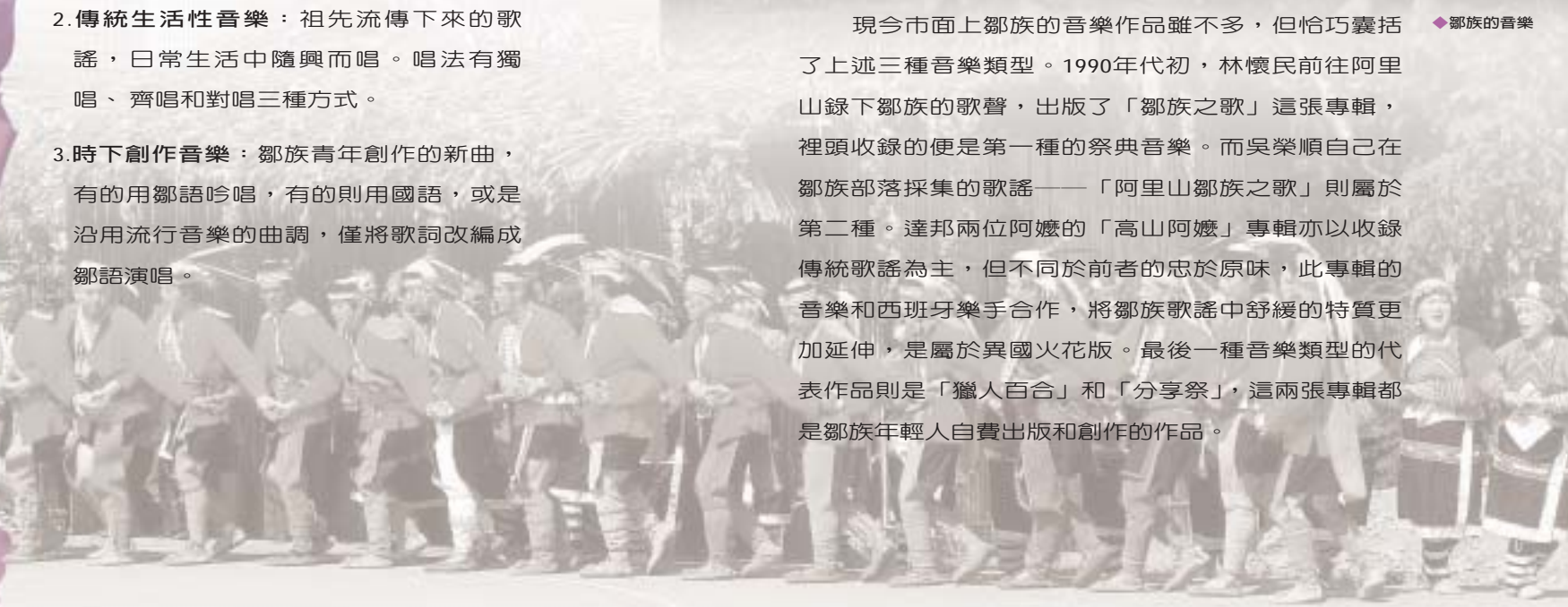
當車子駛離遍植茶樹的阿里山公路，不論是拐進169縣道或誤闖129鄉道，視網膜上的綠映開始有著豐富的層次，群山層巒迭起，這裡是阿里山鄒族世居的原野，養成了鄒族的高山文化，亦生成了「像山一樣」的鄒族音樂。鄒人浦忠勇在台灣鄒族生活智慧一書中描述鄒族歌謠具有山的風格——悠遠空靈，沉穩渾厚。而民族音樂研究者吳榮順則從音樂的功能和來源，將阿里山北鄒的音樂歸納為三種：

1. **祭典音樂**：指戰祭(Mayasvi)中所使用的祭儀歌曲，平時不能演唱。
2. **傳統生活性音樂**：祖先流傳下來的歌謠，日常生活中隨興而唱。唱法有獨唱、齊唱和對唱三種方式。
3. **時下創作音樂**：鄒族青年創作的曲，有的用鄒語吟唱，有的則用國語，或是沿用流行音樂的曲調，僅將歌詞改編成鄒語演唱。



現今市面上鄒族的音樂作品雖不多，但恰巧囊括了上述三種音樂類型。1990年代初，林懷民前往阿里山錄下鄒族的歌聲，出版了「鄒族之歌」這張專輯，裡頭收錄的便是第一種的祭典音樂。而吳榮順自己在鄒族部落採集的歌謠——「阿里山鄒族之歌」則屬於第二種。達邦兩位阿嬤的「高山阿嬤」專輯亦以收錄傳統歌謠為主，但不同於前者的忠於原味，此專輯的音樂和西班牙樂手合作，將鄒族歌謠中舒緩的特質更加延伸，是屬於異國火花版。最後一種音樂類型的代表作品則是「獵人百合」和「分享祭」，這兩張專輯都是鄒族年輕人自費出版和創作的作品。

◆鄒族的音樂



地方產業



◆甜柿

早年除了森林、伐木外，阿里山以各種杉林和竹筍為最大宗產業，竹筍包括了桂竹、麻竹、石筍竹、孟宗竹等。此外，還有香菇、木耳、李子等，後來則發展出茶葉、愛玉、甜柿等特產。晚近更積極以精緻農業為重點，明日葉、石蓮、香水百合、蝴蝶蘭等園藝花卉也成為重要的產業。不同的年代產生了不同的物產，可見阿里山的地方產業受到外來世界的影響相當嚴重，相對地土地資源的保護亦是一大隱憂。



◆石蓮



◆蝴蝶蘭

◆明日葉





貳

導覽篇



觸口

觸口是阿里山公路的關口，也是最接近阿里山的平地重鎮。過去，阿里山山區特產和平地的貨物均在此交易，形成熱鬧的市集。在自然景觀上，阿里山山脈綿延相疊，三面高山聳立，八掌溪南流至此轉而向西流去，造就曲流風光，加上吊橋，形成一處著名的風景區。

在趕集和遊客人潮的匯集下，觸口街道自是熱鬧非凡，吸引許多外地人到此定居。不過，1981年10月10日，阿里山公路通車以後，山區特產直接運往嘉義市非常方便，價格又好，旅行重心乃轉往阿里山。「天長」、「地久」之勝景遂成為路過歇腳匆匆一瞥的地方。此後，市集解散，挑夫失業，居民家計無著。觸口昔日的繁榮不再，人口銳減。



直到近幾年，國民旅遊興盛，阿里山國家公園風景區管理處、便利商店和許多商家設置在這裡，除了兩座著名的吊橋「天長」和「地久」外，周遭又有其他新景點開闢，再度成為熱門旅遊區。



重要景點



天長地久

龍隱寺、吳鳳紀念館

天長地久

觸口橋北側即「地久」吊橋。過了地久橋，沿階梯上行即抵「天長」吊橋。該橋鐵索漆成紅色，在青山綠水襯映下，相當耀眼。這處倚山面水的地方，近年來也成為戀人們約會談情的好處所。天長和地久兩座吊橋建於日據時的昭和十二年（1937年），落成時以紀念天長節（日本天皇生日）和地久節（皇太妃生日）而命名。



龍隱寺

祭祠濟公的龍隱寺是觸口的重要景點之一。龍隱寺於1980年8月開工建廟，此寺供奉李修緣師父，俗稱濟公禪師。濟公禪師得道日在農曆十月初三日。於是定此日為禪師的聖誕，祭典當日幾乎每年都有舉辦隆重過火儀式。其主要目的是幫助眾生消災改厄，驅魔避邪。由於神尊過火，神威更加顯赫，因此常吸引全省許多宮壇及大量信徒前來參加祭典。



吳鳳紀念館

吳鳳紀念館主要景觀為吳鳳廟、吳鳳成仁地及紀念碑園，彼此間有步徑相通。吳鳳廟列屬三線古蹟，入口為一道三柱式燕尾門。吳鳳紀念園採傳統建築和庭園格局，以崇仁、尚義兩館為主要建築，展示古老的民間藝品、台灣古文物、裝飾品及街道實景，並有吳鳳蠟像配合燈光表現當年吳鳳的故事。吳鳳成仁地以中國庭園造景，園內涼亭間的步道旁則豎立吳鳳生平事蹟雕畫，此外，吳鳳成仁地設有露營區，可供遊人紮營，營具則須自備。可搭乘公車在嘉義搭往觸口的嘉義客運，在吳鳳廟下車。




隙頂

隙頂，位於阿里山公路四十公里附近，是阿里山公路最近的觀霧地點(40-42K)，同時，也是眺望日出的地方，故而過去亦曾名為「曦頂」。

原本，遊客至此都是過門不入，趕赴阿里山。如今當地農民和藝術家籌組休閒農業區，努力宣傳隙頂為阿里山前院，不但可以瀏覽高山風光，也有鄉土風味餐及茶園、咖啡飄香。

這處逐漸引起遊客注意的景點，過去也確實有一番豐富的人文開拓歷史。原來，隙頂屬於番路鄉公田村，在台灣開拓史上，早期以製炭、採藥、抽藤、鋸板、伐樟取腦、剝棕櫚皮、造紙為主。地名則源自於，隙頂山與二延平山高聳對峙，先民取道孔隙入山，據此地形特徵，遂名「隙頂」。





十九世紀以前，隙頂應屬原住民區域。隙頂（Yauvakaz'na 原住民鄒語）相傳是各種動物聚集的地方，由於終年雲霧繚繞，地形險要，隱含著神祕的地理環境，所以，先民有句話：「若嫁入隙頂山，沒死嘛黑乾；嫁下諸羅城，一工兩頓嘛好名。」充分顯示早期住民困苦的生活窘境。直到阿里山公路開通以後，隙頂得天獨厚的土壤及景觀條件，才得以顯現，居民的經濟生活也得以改善。

◆豌豆

清末以來，製炭是隙頂主要產業之一。當時，諸羅城的男性三五成群來到隙頂，挖窯製炭，再背負著炭材，辛苦地走一天的路程下山，進城販賣。這些炭工只帶一定天數的米、油，及大量的太白酒上山。他們以野菜、樹薯充飢。伐木築巢，摘葉遮身，夜宿大樹。若有捕獲啼鳥野獸，就相邀慶祝嘗鮮，若有人醉倒，表示可以很快再捕獲獵物。所以迄至二十年前，阿里山公路未通前，隙頂的居民還保留在年節期間，成群結隊，不分晝夜，挨家挨戶飲酒作樂，不醉不歸的習俗。

隙頂地區屬於暖溫帶至亞熱帶交會區，又位居北回歸線地帶，所以發展出多樣化農產品，金萱茶、青心烏龍茶、甜柿和蝴蝶蘭都是台灣重要的地方物產。

此外，隙頂地區還有不少充滿特色的野菜，諸如仙韭菜、芥蘭菜仔、高山大豌豆、龍鬚菜、明日葉等，這些若搭配木瓜粿、苦茶油麵線、茶果凍、茶酒、愛玉凍等傳統產品，皆是道地的風味小吃。

◆明日葉



◆二延平山




重要景點

隙頂農業生產休憩園區步道

二延平山、象山

隙頂農業生產休憩園區步道

抵達隙頂時，除了咖啡的路牌廣告，以及「情人咖啡」外，首先映入眼簾的就是此一位於左邊的步道招牌。在此視野展望佳，可遠眺東邊的玉山和象山等美麗景觀。進入步道本身，還有老鷹峽、名人像等景觀，以及竹林和檜木步道。行程約四十分鐘。



二延平山

二延平山步道近年來整修後，已成為都市居民體驗隙頂山區景觀最宜人的步道。從阿里山公路39.3公里處起點的土地公廟，往二延平山上走，可繞一圈回原點，有一小時、二小時、三小時等不同時間的行程。沿途可俯瞰嘉義平原、仁義潭及蘭潭水庫等風景，天氣晴朗時，可遙望東石與布袋外港，往東邊可眺望玉山主峰及南北峰。

象山

隙頂的地標。高度大約1050公尺。從隙頂地區俯瞰下去，仿佛一頭巨象，象頭、象鼻和象背皆栩栩如生。根據當地人的經驗，早年，只要天氣好時，聽到象山發出轟隆吼聲，就知道天氣可能會變壞了；反之，天氣壞時，聽到轟隆聲，天氣就變好了。這是山上地質的土石結構，造成落石容易滾動的結果。如今落石脫落的差不多，就少有這種情形發生了，也有人說是汽機車太多，聲音太大，落石的聲音才難以聽到。



龍頭



石桌龍頭休閒農場林區內，有一酷似龍形之奇樹，這就是「龍頭」一名之由來。

龍頭地屬番路鄉公田村，位於嘉義到阿里山的新中橫公路上。由於地近阿里山，過去的功能一直和瀨頭、隙頂、石桌等地一樣，都是發展公路山莊飯店，紓解阿里山旅社不敷使用的困擾。不過，目前龍頭附近已獨立發展出休閒步道和自然景觀。


龍頭海拔1280公尺，開車抵達此地時，公路旁的山谷，在午後常出現雲霧繚繞，此即著名的阿里山公路雲海景觀。在公路另一側則是滿山的孟宗竹林。





◆ 阿里山茶

龍頭地區因霧重溼冷，適宜種植高冷蔬菜。諸如高麗菜、高山芹菜、龍鬚菜、金針、香菇、雲筍等，都是當地的特產。此地並闢有茶園，由於地處高冷，茶葉特別耐泡，氣味芬芳，通稱為「阿里山」茶，喜歡品茗的遊客，倒不妨前往品嚐，附庸風雅一番。



重要景點

龍頭休閒農場

龍頭休閒農場

位在阿里山公路46公里處的龍頭休閒農場，海拔1300公尺，舉目可遠望嘉南夜景，近來成為遊客中秋賞月勝地。農場規劃有長達一百公尺的綠野滑草場、長達400公尺的空中纜車，以及考驗野外體能的遊樂場。

龍頭休閒農場目前規劃了三條步道。第一條是以欣賞孟宗竹、石筍竹與原始林相為主。在健行途中，還有三代石、龍樹(樹狀如龍)、魔樹(五種樹互生，四、五人合抱，板根樹)等自然奇景。第二條則是孟宗竹林與茶園景觀，路程約五十分鐘，適宜散步。以上兩條都適合腳力不便的老弱婦孺健行，屬於大眾化路線。第三條，通往傳說中有盜匪藏銀的龍銀山，可以由永樂村旁邊的土地公廟下來。山勢較為陡峭，有時得攀繩而行，行程來回長達三小時。龍銀山海拔1427公尺，有三角點一顆。山頭平坦圓闊，東北方陡峭成崖，西南方平緩成坡，滿山孟宗竹、石筍竹，間有疏落的雜木林。



石桌

石桌最早時稱為石棹，也有稱之為石卓。如今在地圖和旅遊指南有時仍可看到此二舊名。石桌之名源自於，早年地方因有一塊奇石，四四方方狀如方棹，上面烙印一個明顯的腳印，傳說是古代仙人到此留下來的遺蹟。尚有傳說每當颱風及地震發生來臨前，此石便會發出巨響警告居民。

如今石桌是阿里山公路重要的中繼站，同時也是好幾條公路的交會點。沿路兩邊街道都是餐飲和特產店，熱鬧之程度，僅次於阿里山森林區。其重要性亦如同奮起湖之於阿里山鐵路。





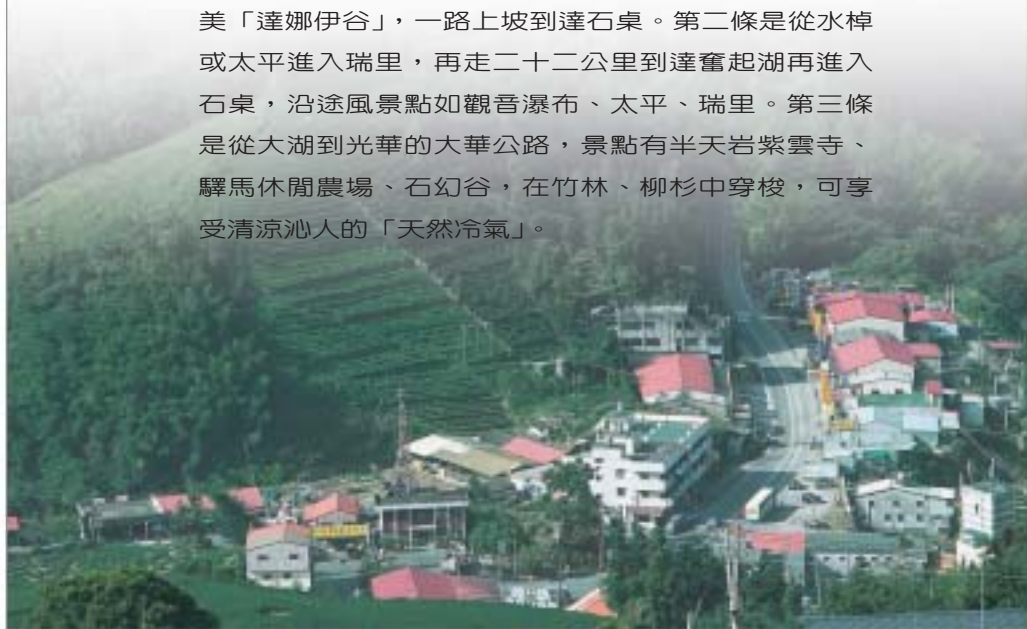
◆石桌魯味

奮起湖以便當聞名，石桌則以滷味小吃獨享盛名。何以如此？原來，從前交通不便，搭乘鐵路上阿里山是唯一選擇，到達奮起湖時，已近中午，所以熱騰騰的便當適得其所。等阿里山公路完成後，趕早

由公路上山，到達石桌時不過早上九點左右(車行時間大約75分鐘)，吃個早點，帶點滷味上阿里山成為時尚。

石桌是公路中心點，四通八達。若從嘉義出發，除了遊客最常走的阿里山公路外，最少還有三條公路可以到達。

第一條走台三線往南到大埔橋左轉進入茶山，再經新美、山美抵達，約需費時二個半鐘頭。沿途經過中埔冷泉，從大埔進入多重顏色變化的茶山，通過山美「達娜伊谷」，一路上坡到達石桌。第二條是從水棹或太平進入瑞里，再走二十二公里到達奮起湖再進入石桌，沿途風景點如觀音瀑布、太平、瑞里。第三條是從大湖到光華的大華公路，景點有半天岩紫雲寺、驛馬休閒農場、石幻谷，在竹林、柳杉中穿梭，可享受清涼沁人的「天然冷氣」。



重要景點

[石桌自然生態保育區](#)

[龍雲渡假區](#)

[驛馬溪休閒農場](#)

[頂湖自然生態公園](#)

石桌自然生態保育區

石桌一直是國內高山茶的主產區之一，但這裡當地幾戶人家，因對山林的高度熱愛，自發性地保留了400多公頃的林地，並成立了國內第一座民間自然生態保育區。海拔1500公尺的保育區內有大片原始林，步道規劃完善，除了一些人工設計的涼亭外，並無其他自然的破壞。在保育區內運氣好時，還可遇見藍腹鷓、山羌、飛鼠和白鼻心等。

◆山羌



龍雲渡假區

位於石桌自然生態保育區內。以昔日農舍整修而成，設有「藥用植物專業區」，

區內種植杜仲、銀杏、前胡、十大功勞、明日葉、冬蟲夏草、猴頭菇等三千多種藥用植物，供遊客參觀與教學，並且提供「藥膳大餐」。



驛馬溪休閒農場

位於石桌的西北方，海拔一千公尺，四周為竹林及杉木所圍繞。農場附近有一條小溪，溪中有一巨石，酷似帶韁的馬頭，故名驛馬溪休閒農場。該農場採開放式，不收門票。

農場裡最重要的景觀是竹林步道。這條步道有一千五百多個石階，步道兩旁有孟宗竹、桂竹、石筍筍及原生竹等不同種類的竹林。農場裡附近還有一座夕陽山，海拔一千三百多公尺，四周山峰聳峙，視野寬闊，頂有巨石平台數處，可在峰頂觀賞晚霞。

前往驛馬溪農場，有兩條路徑。第一條由嘉義市沿阿里山公路到石桌後，左轉約三公里即可到達。第二條由嘉義市往半天岩寺廟，沿廟後的大華公路前往，路程約十五公里。

頂湖自然生態公園

頂湖自然生態公園位於石桌旁，是阿里山國家風景區管理處近年規畫生態旅遊的重要據點之一。園區內擁有孟宗竹林步道、天然原始林棧道、生痕化石等，適合一至二小時的健行和漫步。

由台18線阿里山公路旁，在石桌左轉169縣道，往奮起湖方向，中途有一岔路轉入頂湖，之後，翻個小山坡，視野開闊，經常可見當地農人在油菜花田裡耕作，山嵐在層層山巒間。

在園區內，可以沿著步道信步到涼亭、孟宗竹林。另有一條原始林木棧可達大凍山，涼亭前有一塊巨石，當地人稱為巨墓碑，表面還有生痕化石的痕跡。目前阿管處也規畫一條自行車道，穿過頂湖附近的綠竹林道。



◆情人洞



◆頂湖鐵達尼




阿里山森林遊樂區

阿里山森林遊樂區，位於阿里山鐵道終點。東臨玉山山脈，與玉山國家公園相鄰；西邊則緊鄰嘉南平原；北界南投縣。阿里山本身並無山頭，而是由尖崙山、祝山、對高岳山、大塔山、塔山等十八座大山組成。附近溪谷甚多，分別有北流之和社溪，西北流之清水溪及西南流之曾文溪等。區內斷崖處處，最著名如塔山和對高岳山。



◆ 祝山望對高岳山



阿里山的氣候四季相差不大，平均氣溫攝氏10度左右，在冬季最寒冷時可達零下3度，蚊蚋絕跡，實為台灣休養避暑最佳處所。園區種植吉野櫻、重瓣櫻等數千株，日據時代還曾規劃為「新高阿里山國立公園」。

一般遊客所認識的「阿里山森林遊樂區」，大抵為新站和舊站(沼平車站)附近一帶。沼平原本是一伐木的村落，因為旅客連年增加，陸續開設不少的商店及飯店，而成為阿里山森林遊樂區內最早開發的遊客據點。

1981年興建了大紅柱的宮殿式新站，阿里山公路也於隔年通車後，阿里山森林遊樂區更形熱鬧，而新站附近的旅館和餐飲業也如雨後春筍般林立，形成繁華的商圈，舊站反而沒落了。



重要景點

阿里山向以「鐵路、森林、雲海、日出及晚霞」五奇著稱。

這是早年台灣最具代表性的風景，聲名遠播海內外。

五奇之一：日出

當清晨曙光乍現，火紅的朝陽輕巧地躍出山頭，耀眼的光芒照亮了夜空，也為新的一天揭開了序幕。由於地球公轉之故，著名的阿里山日出，四季出現位置與時間皆不同。祝山觀日樓是此地欣賞日出的最佳地點，您可以到阿里山火車站或沼平車站搭乘祝山觀日火車，也可以從沼平公園觀日步道牌樓拾階而上。

五奇之二：雲海

阿里山雲海名列台灣八景之一，通常出現於天氣晴朗、浮雲遍布的日出或薄暮。秋天是觀賞雲海的最佳季節。在阿里山森林遊樂區，最佳觀景地點是神木站前的二萬坪、遊樂區內的慈雲寺、阿里山賓館、阿里山火車站、沼平公園、祝山觀日樓與第一停車場附近。



五奇之三：鐵路

阿里山森林鐵路為世上僅存的三條登山鐵路之一。昔日為轉運木材而建，如今蛻變成森林旅遊列車。園區內現存營運之二條支線，其中「祝山線」為國人自建的第一條高山鐵路，專供前往祝山觀日出的遊客搭乘，「神木線」則穿越園區，至巨木參天的神木區。而早年所遺留下來的蒸汽火車與報廢車廂，在沼平車站旁裝璜成風味獨特的車廂旅館與火車展示區，讓遊客住宿與觀賞。



五奇之四：森林

阿里山的森林資源，涵蓋了不同氣候帶。從平地的龍眼、相思樹、桂竹林等熱帶植物開始，順著山勢攀升，景緻變換成暖帶林的樟木、楠木和柳杉林。再往上，到了溫帶林則可見到鐵杉、台灣扁柏、華山松、台灣杉與紅檜等。阿里山原為台灣的三大林場之一，而後開發為森林遊樂區。在古木參天的林蔭小徑上，可以吸取芬多精、聆聽鳥鳴聲。每年一到花開季節，整座山滿是繽紛的花海。



五奇之五：晚霞

高山地區空氣較稀薄、太陽幅射強，導致紫外線相對增強，使得藍天比平地絢麗，而晚霞也更艷麗。慈雲寺、阿里山賓館、阿里山火車站、沼平公園、對高岳、祝山觀日樓與第一停車場附近，都是觀賞阿里山晚霞的景點。



阿里山森林遊樂區步道

這是遊客來到阿里山森林遊樂區，一定會走訪的傳統攬勝路線。行程可長可短，走完一圈得三小時。重要景觀有沼平公園、蒸氣集材機、蒸氣火車頭展示場、受鎮宮、姐妹潭、慈雲寺、樹靈塔、集材柱、神木遺跡和高山博物館等內容。若是賞花季節，可以在沼平公園等地區，觀賞到吉野櫻、重瓣櫻、山櫻花和杜鵑花等。著名的阿里山五奇亦可在這些步道漫遊時享受到。




◆三代木



◆光武檜





姐妹潭

經過阿里山閣大飯店，穿過杉林，林子左邊出現了一個翠綠的小水潭，這兒就是姊妹潭裡的妹潭。姊妹潭為兩個大小不一的高山湖泊，相傳是兩位山地姊妹追求愛情不果，相偕殉情的地方。妹潭略呈圓形，佔地20坪，右側的紅檜林，係1930年，日本人以天然下種方式更新而成，是目前阿里森林遊樂區內最密集的檜木群；姊潭較大，呈長方形，佔地160坪，潭中以兩座檜木為基座，建蓋兩相思亭，有木橋連接岸邊。兩潭相距不到50公尺，潭水清澈碧綠、平靜無波，可循著環潭步道遍覽全景。



受鎮宮

經過櫻花茂盛的木蘭園，抵達受鎮宮，旁邊就是香林國小。1969年改建的受鎮宮，是園區內規模最大的寺廟，亦是當地人的信仰中心。廟內供奉玄天上帝、福德正神與註生娘娘。過去傳說，每年農曆三月三日前一週，會有數隻「天蠶蛾」飛來朝拜，停留在神像上，不吃不飛，大約一週後離去。這種「神蛾」之說後來還曾上報引起一陣渲染，後來鑑定是枯球羅紋蛾，可能是因為燈光所吸引，並非如傳說中神蝶的到來。

阿里山神木

過了受鎮宮，眼前一座吊橋。走過後，阿里山的風景分成兩段。左上往慈雲寺，右下沿神木群步道到神木區。

樹齡達三千年以上的阿里山神木屬紅檜，原樹高52公尺，為阿里山最大巨木之一。1956年秋，樹身曾遭雷擊，現在上端所植之二代木，為1962年栽種。但遺憾的是，1997年7月1日，因大雨而有半邊倒塌。後來林

務局為尊重生命、順應自然及維護遊客安全，1998年6月將神木放倒置於原地，供人觀賞。



慈雲寺

若沿原路走回岔路，往上經過香林國中，就到了慈雲寺。紅簷綠瓦的慈雲寺建於1919年，當初因覺阿里山之鍾靈毓秀有如印度之靈鷲山聖地而建造。目前寺內供奉的釋迦牟尼佛像，外為銅鑄、內為金砂，是尊千年古佛。原是泰國國王於1918年贈與日本天皇，日皇覺得玉山高於富士山，特轉贈安奉於阿里山。



博物館

這座位於阿里山賓館南方的紅色木造建築，建於日據時代(民國元年)，省林務局接收後，予以重新整理。在入口走廊處，展示阿里山開發初期的集材機模型、早期所用之美、英以及日製橫切鋸、阿里山森林遊樂區規畫模型，和一塊巨型橫切面紅檜。

前展示室是一座高山動物生態展示櫃，陳列著臺灣野山羊、野豬、水鹿、雲豹的標本及生態背景。中展示室面積最大，左邊的櫥窗展示各種鳥類蛇類和兩棲類標本，右邊的櫥窗展示阿里山各種植物的蠟葉標本，中間則展示蝴蝶、昆蟲及高山鼠類、蝙蝠等標本。

再往裡走，左方的展示室主要陳列著阿里山附近的自然環境，譬如阿里山五種主要樹種標本：鐵杉、紅檜、臺灣扁柏、臺灣肖楠、巒大杉；阿里山鐵路沿線土壤種類：阿里山出土的岩石及化石，有海膽、雙殼貝等。

右方的展示室有一迷你型的「吳鳳廟」，旁邊擺設有山胞的住屋、集會所、倉庫等具體而微的模型及日常生活用具，如：弓、槍、煙斗、舂米木杵、口琴等。而這個展示室的牆上還裝有一具老式電話，點綴其間。



蒸氣集材機

蒸氣集材機當年是為了拉動鋼索而使用。過去台灣每一森林伐木場，都有這種機器，不過，這一部已非當年所用，原來，阿里山在1967年結束直營伐木之後，很多工具都拍賣掉，當時在這邊的集材機以一萬元的廢鐵價格標售銷毀。森林遊樂區興起之後，為了要展示蒸氣集材機，才從花蓮林田山買到這一部，擺置在此。



樹靈塔

博物館前方不遠的右方，就是近年來因生態保育思潮興起而赫赫有名的樹靈塔。樹靈塔為一高約20公尺之石塔，建於1936年，藉以紀念、安撫當初遭砍伐的樹靈，如今周遭都是後來栽植的杉林。



瑞峰

從梅山鄉走162甲線，經過太平鄉，無疑是前往瑞峰最快的路線，但路況較不良，若從台18線或嘉122鄉道繞過瑞里前往，路況較為開闊。

瑞峰位於草嶺、瑞里和梅山的中心點。海拔在四百五十公尺至一千三百公尺之間。舊名毛生樹，屬於梅山鄉第二大村落。人口約一千多人，與瑞里相若。山谷的瀑布群過去曾是瑞峰自然景觀最傲人的特色，但兩年前歷經地震和颱風後，瀑布群已縮小，甚至遭埋沒。

為何早年會叫生毛樹？原來此意指的是樹枝上垂掛的植物——松蘿，必需是較冷、潮溼的環境，才容見到樹上垂掛著這類植物。現在瑞峰村的樹上已不見松蘿，這種現象係氣候改變造成的。

今日之名則源自於，在海鼠山頂峰遠眺時，太陽從山後躍出，祥瑞萬千，故名「瑞峰」。瑞峰農產以茶葉為主，甜柿、金針、蘭花正在逐漸推廣中。最高的茶園即位於海鼠山上。



由於溪流、峽谷所形成的瀑布少說有十來個。瑞峰的旅遊景點有瑞峰大峽谷、青龍瀑布、雷音瀑布、龍宮瀑布、及牛磨角大梯田和清水溪觀景台等處。



◆大窰觀日亭係瑞里、瑞峰地區觀賞日出的好景點。



重要景點

[瑞峰大峽谷、青龍瀑布](#)
[龍宮大瀑布、雷音瀑布群](#)
[牛麕角大梯田](#)
[濟水西堰塞湖觀景台](#)

瑞峰大峽谷


舊稱雙溪大峽谷，位於嘉義縣梅山鄉瑞峰村和碧湖村交界處，和杉林溪一樣，同屬私人開發經營的峽谷風景區。1982年正式對外開放。區內計有大峽谷瀑布、青龍瀑布、鳳吟瀑布、銀鳳瀑布、石井一號至三號等七道瀑布，各具風貌。其中，位於最高處的石井三號瀑布，因位置適當，在早晨日照時間，可以看到陽光折射下美麗的彩虹，又稱彩虹瀑布。除瀑布外，另可見到大崩山的景觀。




◆青龍瀑布

龍宮大瀑布

從瑞峰休假中心下方產業道路，左行進入桂竹林。約五分鐘遇岔路，往左到雷音瀑布。往右繼續前行，不久，抵一處開闊地，可看見龍宮瀑布。亦可由162甲33k東興茶業前往。






雷音瀑布群

雷音瀑布群共有五個瀑布，而以龍宮瀑布旁的雷音五號最為壯觀。至水濂洞對面，可俯視龍宮大瀑布與雷音五號瀑布雙水會合的景觀。可由162甲33K 東興茶業附近前往。

清水溪堰塞湖觀景台

位於倒交山入口公路旁。921地震後建亭，從此處可遠眺清水溪堰塞湖景觀。倒交山和堀沓山在此相望。此地曾因四次崩塌造成草嶺潭。分別為民前55，民國30年，民國68年和民國88年之921地震。



瑞里

瑞里村是昔日平地人開發阿里山最早的地區。這一帶聚落歸屬於梅山鄉，海拔約一千公尺。清水溪支流柯子林溪切割其間，形成三個縱切河谷的高地，這三個高地，當地人稱為三粒山，其所在的高地腹地較大，也是瑞里聚落分佈的主要地點。

三個聚落分別是幼葉林、九芎林及柯子林。其中，幼葉林係台地環境，往來太和、草嶺及嘉義，交通便捷，是地方發展的中心。

其實，最早時期，瑞里一帶主要為鄒族達邦卡那社的活動範圍。清嘉慶元年(1797年)漳州人用布、鹽、刀、鼎、火柴，和鄒族人交換土地，獲得柯子林溪兩旁三粒山一帶的土地。



早期初民入墾時代，砍伐樟樹該是漢人入墾的主要動力，現在雲潭瀑布一帶仍殘留有腦灶，可資佐證。水田稻作也是住民的生活所需，幼葉林一帶的台地環境，水澤不缺，最適合種稻，除此燒炭砍竹造紙、採筍做筍干，也是重要產業。這些成品通常都雇工挑到山下的水道、松腳及梅山等地轉售。日治時期，日人在高海拔規劃林班地，也為在地漢人提供就業機會，1912年，阿里山鐵路開通後，附近的居民和嘉義的交通可從交力坪一帶上車，往來更為便捷。

瑞里不僅景觀瑰麗，且農產豐富，除了茶、竹筍外，還有檳榔、愛玉、梅子、金針及板栗。過去，瑞里是漫山遍野的金針園，如今放眼望去儘是茶園風光。近年來，瑞里的高山茶以製茶技術精良，質地精純而漸受歡迎。以茶葉、金針、梅子入菜，是當地別具特色的風味餐，遊客可於各飯店山莊附設的餐廳、瑞里休息站及周邊餐館品嚐得到，此外，還可購得茶梅、板栗餅、筍乾等著名特產。



◆瑞里景觀瑰麗



重要景點

[雲潭瀑布、燕子崖](#)
[千年蝙蝠洞、雷音瀑布群](#)
[牛麕角大梯田、濟水西堰寒湖觀景台](#)

雲潭瀑布

位於嘉122鄉道22 K 處，交力坪車站到瑞里的古道上。雲潭瀑布有「瑞里第一景」之稱，須登540多個石階方抵達。瀑分三層，高約200公尺，瀑水由巨石縫隙傾瀉而下。



燕子崖

一大片突出的峭壁，壁上經風蝕而形成橫條狀切紋，清晰可見，且密布著整齊細孔，傳為昔日燕子築巢的地方。崖下有山徑通過，雨季時行走，水勢自崖上瀉下，宛如走在水簾洞中。





千年蝙蝠洞


蝙蝠洞的岩層為燕子崖上部地層的延伸，綿延二百多公尺。岩性為層狀砂岩，岩面上形成蜂窩似的洞口，是昔日蝙蝠棲息的場所，故稱為蝙蝠洞。可惜蝙蝠早已失去蹤影。



瑞太古道

昔日稱為「幼哈林道」，是聯絡瑞里、太和間的著名管道，全長五千兩百公尺，單程徒步約須三小時，途中在抹油坑分為兩支段，一段較為陡峭，另一段坡度平緩，沿途景點包括夫妻樹、忘憂林、牛樟巨木、七步迴音谷、英雄坡、抹油坑、魔窟石洞、回頭嶺、望天崖等，相當豐富。因路程甚長，遊客可選擇於七步迴音谷折回，來回約一小時。





綠色隧道

一條竹杉林環狀步道，位於若蘭山莊後面古厝旁，是瑞里一條新興的熱門健行路線。整條步道是寬而平坦的水泥路徑，行來十分輕鬆，沿途除了孟宗竹、桂竹、柳杉林外，還有豐富的植物生態。全程約2公里，約1.5小時可走完。



瑞太遊客中心

162甲公路，太和和瑞里岔路口，往太和進入五十公尺，有瑞太遊客中心。一樓以武俠瑞太為展示主題，以竹為解說素材並介紹瑞太旅遊線；二樓則以瑞太地區螢火蟲為特展；三樓則闢設戶外庭園咖啡館及觀景平台，以充分發揮旅遊服務的功能。

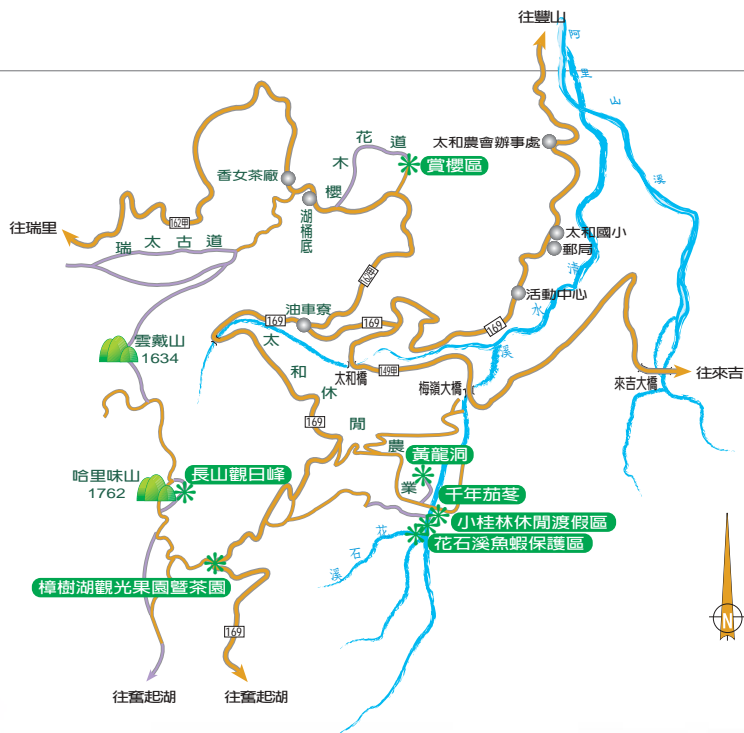


太和

太和為梅山鄉最偏遠的村落，卻也是最富庶的部落。它位於象山山腰，面對大塔山。日治時代，由鄒族語直譯為「哈哩味」。光復後，為盼地方和睦相處，因而取為「太和」。

這處海拔九百公尺的山區，南接奮起湖，東依來吉風景區，北隔清水溪和草嶺相對，西邊則有瑞里風景區。由於山區起伏，居民住得很分散。主要以風景區的社後坪居民最多。

十多年前，觀光果園興起，為了吸引較多的遊客前來欣賞太和風光。當地村人曾把李樹做為主要經濟作物，整個太和地區遍植李樹，家家戶戶前後也植幾棵李樹觀賞或乘涼。每到元月下旬，李花於枝桠間綻放，將整個太和籠罩於一片花海中。



想一窺李花落英繽紛的盛景，就請來一月下旬至三月中旬的太和村，那隨風招搖的李樹花海，盛情難卻！時至五月，李子成熟，多家農場茶莊提供採李遊程，適合親子一同體驗。喜愛蜜餞的朋友們，更不能放過茶李蜜餞這項特產喔！



◆湖桶底茶園

重要景點



[櫻木花道賞櫻區](#)
[樟樹湖觀光果暨茶園](#)
[長山觀日峰](#)
[小桂林休閒渡假區](#)

櫻木花道賞櫻區

大阿里山區的櫻花豔冠群芳，太和村的櫻木花道位於太和茶園中，有五百多株各色各樣的櫻花品種，花期、花色各自不同，每當元月進入花期時，一整片的櫻花林海令人賞心悅目，除了賞花乘涼外，還可以在此露營烤肉喔！

樟樹湖觀光果暨茶園

樟樹湖的茶園景色中，時有雲海蒸騰，搭配連綿起伏的茶園，驚豔衆目！觀光果園擁有豐碩的農產，適合親子一同前往，寓教於樂，意義非凡！

長山觀日峰

為眺望阿里山、玉山或阿里山鄉山谷雲海的好地點。谷內散佈著大小不一的奇岩怪石，四周林蔭蔽天，相當清涼，山頂展望開闊。入口在169縣道，75k處，行走約一個小時。

小桂林休閒渡假區

園區附近有梅嶺古道、黃龍步道和千年大茄冬等自然景點和森林環境。可由169縣道，仙葉茗茶推廣中心附近的產業道路下行，即可抵達。



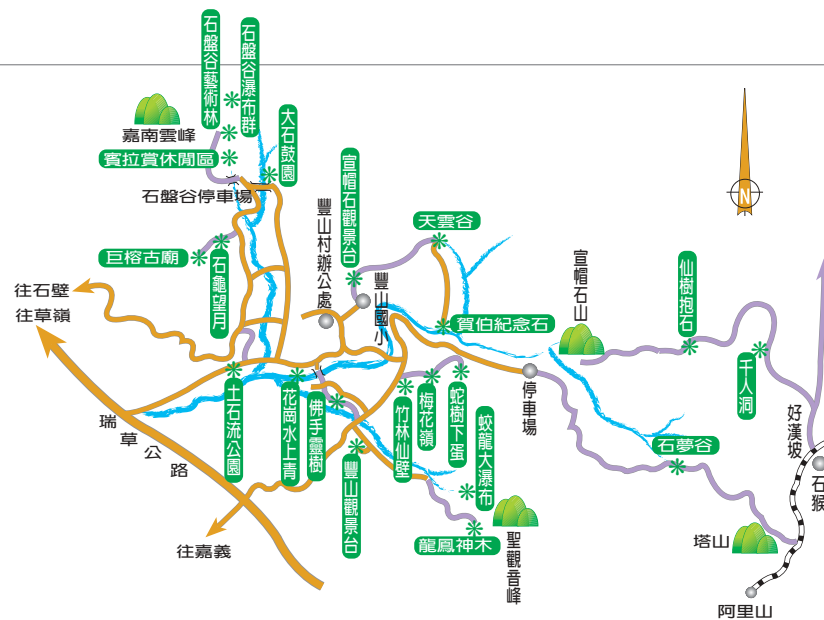
◆千年大茄冬

豐山

豐山村是台灣地勢最高的平地農村。地理環境自成一格，不僅隔離了文明的汙染，也兀自延續著二、三十年前，台灣農村的純樸風格，彷彿是一座遺世獨立的小山村。


這座位於眠月鐵路線下方，塔山山腰的農村，海拔高達七百五十公尺，四周則是一千公尺以上高山，故形成盆地。盆地內，清水溪、石鼓盤溪等大小溪流交錯分布，形成樹枝狀的河域。

豐山村最早被稱為「奇冷岸社」，但為何又叫石鼓盤？原來，因四周高山林立，狀似碗盤低而平坦，在這塊似盤的地面上雜草叢生、巨石遍地，放眼望去盡是個個大石頭，故開墾先民如此稱呼。



早年，豐山原本只有零星的鄒族居住其間。日據初期，一些漢人因抗日失敗，走避到石鼓盤一帶，和當地鄒族原住民混居。日據時代末期，日人將樟腦定為「戰略物資」，宣稱不必到南洋當軍伕為條件，鼓勵專採樟樹、提煉樟腦的腦丁，進入山區取樟腦。

◆ 豐山村聚落今景



◆石盤谷盆地地形

戰爭期間，腦丁遂湧入石鼓盤開墾定居。台灣光復後，鄰近的梅山鄉太興、瑞里、瑞峰等地的漢人也陸續遷居於此，形成了豐山村今日的人文景觀。原來的鄒族住民則因與鄰近的來吉部落起衝突，遷走他處。豐山村更成為全然是平地人居住的聚落。

遊客來到豐山村會發現，好比進入一座農業博物館。到處是傳統農具與農業設施。在此，傳統農具使用的材料，都是目前植株數量驟減的本土常民植物，且大多數仍在使用中。譬如，烏心石木製作的「長板凳」，台灣檫木搭建的「油車寮」棚子，或者是沈積岩塊堆砌的圓形「麻筍灶」；還有取材扁柏拚製的「篩穀機」等。這些在台灣鄉間早已消失的古老農具，豐山村村民日常依舊使用。

村內有古石宮祭拜吳鳳，原本地址在豐山國小。每年農曆十月十五日祭拜，祈求還願，是村落最為熱鬧的時候，常辦桌上百桌。整個村落還有四、五家商鋪和二、三家小吃店。旅館亦有四、五家，集中於村落內。



◆傳統農具

對老饕而言，豐山村更是個富藏各種山產的景點。其中最具有代表性的物產是麻竹。麻竹筍的產量，幾乎冠居全台。每年四、五月來此，正是麻竹筍收成的季節。常可見到村民在河邊大石頭上曬筍乾的景象。另外，山區也盛產野生愛玉子與蔗糖。村民常在自家門前，搭竹架曬愛玉，或是提煉糖粉。

豐山的產業以竹筍、茶葉為主，目前則大力發展有機農業，夏季蔬菜最為有、刺瓜、甜椒等都相當有名。甜柿亦是特產之一。

豐山周遭的自然景點，過去以「豐山十景」最為聞名。這十景分別為：石盤谷瀑布群、蛟龍大瀑布、花崗水上青、梅花嶺、蛇樹下蛋、仙樹抱石、大點雨瀑布、千人洞、仙夢園、石夢谷。如今景點更為廣泛，分佈在村莊的東北西南四個方向。遊客可依不同的幾條旅遊路線走訪。





重要景點

[石夢谷](#)、[仙樹抱石](#)、[千人洞](#)、[竹林仙壁](#)、
[蛇樹下蛋](#)、[梅花嶺](#)、[豐山觀景台](#)、[蛟龍大瀑布](#)、
[豐山觀景台花崗水上青](#)、[佛手靈樹](#)、[土石流紀念公園](#)、
[豐山觀景台](#)、[石鼓盤瀑布群](#)、[巨榕古廟](#)、[石龜望月](#)、
[石盤谷峭壁藝術林](#)、[大石鼓盤園](#)、[天雲谷](#)

石夢谷

「石夢谷」是由連綿六百至七百公尺的大岩塊所構成的岩床，平坦寬敞，河床表面被流水擊出大小不一的洞窟，數以千計，狀似農家樁米的臼窟，故當地人稱之為「撞臼窟」。每個臼窟內，盛滿了水，有深有淺，岸邊遍生苔草。谷中兩旁或白、或粉紅、或紅的森氏杜鵑，滿山遍野。林間因長年潮濕，枝幹長滿了地衣和松蘿，形成「生毛樹」奇觀。



千人洞

全台最大之天然山洞，位於豐山東方的茂密森林中，在聯勤五萬分之一的地圖上，及阿里山博物館內陳列的立體圖上，均有明顯標示出來。海拔1845公尺，洞長250公尺，寬60公尺，最高處約四層樓高，洞底平坦呈一弧狀，可容納千餘人。在日據時代，曾做為防空洞。洞外有一小瀑布，終年有水。



仙樹抱石

位於大點雨嶺的頂端山谷中，旁有清涼的小溪，地勢平坦。這棵巨大的檜木，長在一個房間大的巨石上，以它強韌的樹根盤住巨石。而巨石下方則形成一小型天然岩洞，可容納四、五人露宿於內。洞內的石壁上，更出奇地形成大小不同的「儲蓄閣」，大者可擺毛毯，小者可放罐頭、寶特瓶等物品，以往此地常為打獵者的休憩地。





竹林仙壁

竹林仙壁是一處桂竹林山道。長達兩百公尺的陡坡，必須藉由繩索拉拔，方能越過。順著繩索而上約20分鐘，看到山徑兩旁夾道盡是滿滿的梅樹。續往上行，可到達梅花嶺頂點。

蛇樹下蛋

由豐山村出發，沿石鼓盤溪上行，可抵達一處「蛇樹下蛋」的景點。這是一棵百年的老茄苳樹。這棵茄苳巨木，大約需七、八人始能合抱，在粗大的樹幹上，卻有無數株大大小小的榕樹根，相互纏附著。更叫人稱奇的是，在巨樹下，生有數十堆瘤狀般的樹根，散佈於四周。

梅花嶺

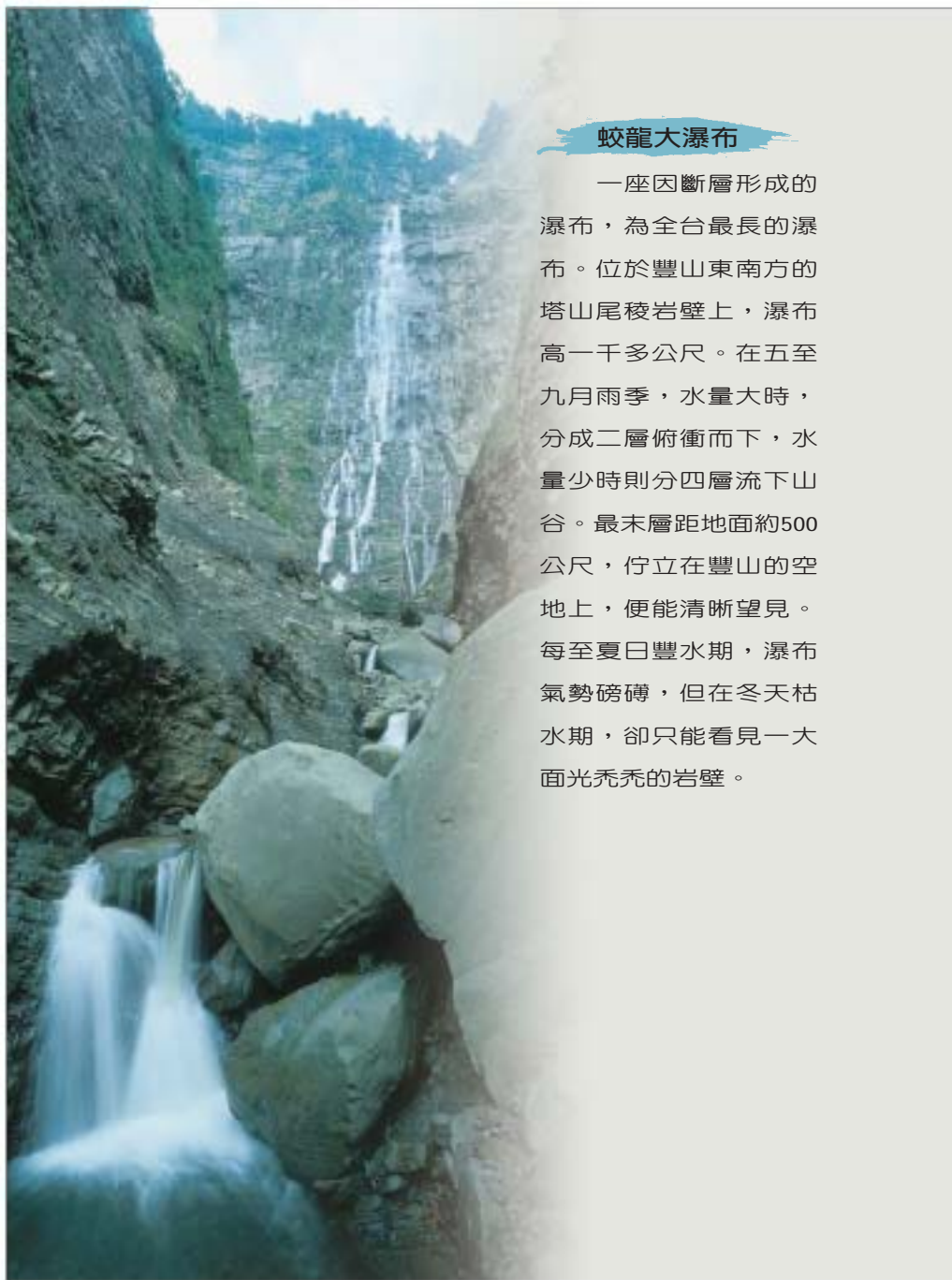
由「蛇樹下蛋」走山徑前往梅花嶺，嶺上種植了一片梅樹，因有一片梅花林而得名。從竹林仙壁攀爬而上，出竹林後的山稜，便可看到這片寬敞的梅花園。佇立於梅花嶺上，視野寬闊，豐山村落全景盡收眼底，尤在黃昏之際，更可觀賞落日、彩霞。



豐山觀景台

位於以前豐山往社後坪的舊道路上，遠眺豐山村落、山巒的最佳位置，故設立此一涼亭，由此亭上向西北望之，跋龍溪、石鼓盤溪相交，北方乾坑溪來會，形成三溪匯集，此為清水溪的上游。平時可見大石疊疊，雨季時氣勢磅礴。





蛟龍大瀑布

一座因斷層形成的瀑布，為全台最長的瀑布。位於豐山東南方的塔山尾稜岩壁上，瀑布高一千多公尺。在五至九月雨季，水量大時，分成二層俯衝而下，水量少時則分四層流下山谷。最末層距地面約500公尺，佇立在豐山的空地上，便能清晰望見。每至夏日豐水期，瀑布氣勢磅礴，但在冬天枯水期，卻只能看見一大面光禿禿的岩壁。



花崗水上青

花崗水上青位於清水溪的支流—乾坑溪。在土石流紀念公園旁，由附近便道前行即抵達。這塊寬達四十多公尺，高二十餘公尺的地區，受到地下泉水的長期侵蝕，形成石灰岩外觀。分數十條細小涓流，層層小段，緩緩流入石鼓盤溪。石柱、石筍林立，構成大大小小的洞穴。洞內可以看見乳黃色的鐘乳石。

其中一石洞，可容一人持手電筒，鑽行入內，裡外都有山泉涓滴而下。但這處景點幾年前被清水溪的土石流吞沒，下方並形成一座小型的堰塞湖。2001年桃芝颱風的土石流，意外地將舊有的土石沖走，使得花崗水上青失而復得。





佛手靈樹

一棵百年歷史的白榕樹，樹幹不到一公尺，但樹幹上頭，又出許多分枝，範圍擴及十餘公尺，枝葉茂盛有如千手佛一般，故被稱為佛手靈樹。

土石流公園

這裡原本是一處蓊鬱的森林，森林下層有起伏不平的石頭，上方覆蓋著蕨類、蘭花、姑婆芋和攀藤類植物。起先豐山村的村民不知道森林下方的累累石頭如何形成，直到這幾年，飽嘗土石流之苦後，才明白這是百餘年前土石流所帶來的，當時遇到土石流，鄒族人才撤離此地。村民們於是在此設立了土石流公園，並設置了觀景亭、森林步道、竹橋等，讓遊客也能優游百年前的土石流遺址。



石鼓盤瀑布群

『石盤谷瀑布』步道，全長1.2公里，在本處新近完成的大吊橋及石板步道串連下，搭配著周邊的翠綠茂林，心情頓時開朗。石鼓盤瀑布所在谷地，當地人稱之為「竹仔排」。其地形特殊，是一階梯式的河谷地形，因此形成一連串的瀑布，由下往上溯，可以看到風貌迥異的各型瀑布，共有六個，水量大小不一。是一階梯式溪谷地形，瀑布成群，由下往上溯可以看到風貌迥異的各類瀑布，雖然水量不大，卻有一種淺吟低唱的風味，水流冰涼而清澈，山谷深居清潤、景色自然綺麗，行走其間不妨欣賞大紅紋鳳蝶、寬青帶鳳蝶、烏鴉鳳蝶、枯葉蝶等翩翩飛舞。

巨榕古廟、石龜望月

很難想像在氣根密佈的榕樹中，還能看到一處小土地公廟，僅以七片石板所組成的四方形迷你小廟，是豐山村首批村民至此時就興建了。由於年代久遠，且石板上長滿了青苔，歷史痕跡明顯可見。據說附近曾有啞巴小孩迷路，被土地公廟指點才找到，因而香火不斷。附近另有「石龜望月」之巨岩景觀。





大石鼓盤園

大石鼓盤園是一大片石流的巨石構成，在此可觀察百年及2000年納莉颱風造成乾坑溪的土石流遺跡，並可北望乾坑溪源頭，東望塔山、西望來吉部落，更獨特的地方是可看到河流侵蝕、搬運、堆積等地理景觀，是一處地理戶外教學的好場所。

經過一百年來的生態演替，在園區內，已經可以觀察台灣特有種植物，有山肉桂、木薑子、台灣芋麻、苦楝、台灣紅檫木、台灣檫木、台灣蘆竹等；且在四周亦可尋找紅山椒鳥、黃腹琉璃鳥、寬嘴鷓等蹤影，或親聞山櫻花、山芙蓉的清香，或漫步吊橋，值得大眾前來細細品味青山綠水的好去處。

石盤谷峭壁藝術林

位於乾坑溪上游石盤谷瀑布旁，一座天然岩面斜坡大峭壁。規模相當於一座足球場般龐大，斜坡上方則設有繩索供遊客拉繩前進。這片大岩坡上方，還生長著許多棵樹幹光滑的九芎木。村民依據不同的樹形將其命名為蚱蜢與蜈蚣、巨蟹木、蜘蛛王、鹿角叉等等。整片林子也稱為「九芎藝術林」。除此，岩壁上的林子裡也參雜著幾棵不同的樹木。其中一棵盤根錯結的巨大檫木最受青睞，被稱為「百年巨檫」。由此有一登山路線，可前往嘉南雲峰三角點，行程約一個半時，再接至草嶺。

天雲谷

天雲谷附近有大片的檫木林，若遊客保持安靜前進，有時還可見台灣藍腹鷓在林下覓食。從天雲谷也有一條山徑可通抵豐山村中，途中經過一片老茶樹林，以及一塊由海底抬升上來的珊瑚礁巨岩。



來吉

來吉原名拉拉吉，一個位於「聖山」——塔山下的鄒族部落，平均海拔在七百至一千公尺間，依傍著美麗的阿里山溪。目前，整個地區分有內來吉（不恩屋）、外來吉（粗麻鄉）二個村落，與太和交通便利，主屬特富野社。創社年代，大約在二百年到二百五十年前。





◆笑豔花

關於來吉，很久以前有一個傳說。許多年前，一位特富野的獵人，往北活動。發現了一塊水源充沛、土質肥沃的處女地。他試著種植小米，收成不錯。獵人便攜家帶眷遷移到此定居。不久之後，許多族人也慕名而來，在這兒落地生根，一同開墾沃土，形成聚落。原本的山坡地，經由族人辛勤建造後成為一階一階的梯田。

早年的來吉以狩獵為主，也有採些山產，如竹筍、香菇等。後來，學會焚耕種粟，小米成為主要食糧。百年前，阿里山鐵道開通後，又由平地引進稻米的耕作。今日到來吉，極目所見，從清澈的阿里山溪起，常看到層層梯田的景觀。些許房舍散落其間，而山腰則是翠綠的桂竹林、杉林。更後的背景，才是山嵐繚繞的塔山山巒。

現今來吉主要經濟作物為高麗菜、竹筍、愛玉子、山葵、敏豆，以及高山茶。部份居民近年努力推展「自然農法—高山有機茶」，因應現代人追求自然健康之訴求，甚獲好評。

來吉的自然景觀以山岳地形、溪谷瀑布及森林生態為主。其中，二千六百公尺以上的塔山群峰，對來吉的鄒人而言，是神聖而令人敬畏的靈山；對登山好手來說，塔山則屬於具困難度、賦有挑戰性的中級山。不過，對許多山友和旅客來說，最疑惑的或許是如何分辨大塔山和小塔山，地圖上的標示經常混淆。目前，一般山友大致稱呼如下，當我們沿著169縣道觀看時，最前一座三角錐狀的，習慣稱為小塔山，長方形的山壁為前塔山，連接著中塔、後塔。最後才是大塔山。目前在來吉主要旅遊路線是斯比斯比鐵達尼、天水瀑布、原始一百洞等景點，值得走訪。

重要景點

原始一百洞
斯比斯比鐵達尼
天水瀑布



原始一百洞

即思瑪突 (Smatu) 原始森林石洞區。行程約需一個上午。都是在大小、高低、寬窄不同的岩洞中爬上爬下。


「斯比斯比鐵達尼」與「天水瀑布」

目前政府在部落內甫完成「斯比斯比鐵達尼」與「天水瀑布」間的環狀步道串聯，總長約3公里，這兩個旅遊景點位在瓦啞啞娜娜溪的上游、塔山山腰間，登山口在往三鄰路上，過了橫跨瓦啞啞娜娜溪的水泥橋後右轉上山，步道間有仿鄒族男人集會所的「庫巴」及「獵人小屋」的休憩涼亭，方便遊客休息欣賞原野風光。



◆鄒族神話傳說觀景亭

「斯比斯比」是鄒族語「很多颱風草的地方」，過去不只颱風草多，還有蔓藤交錯繁生、遍地可撿野生愛玉子；而它大峭壁的成因，是嘉義大地震時將此山震出了斷層，而921大地震將此斷層震的更高。這處大峭壁，縱深達六百公尺以上，形似船頭，當地人戲稱為「鐵達尼」，像極了電影「鐵達尼號」的男女主角張開雙臂、迎風而立的船頭畫面，歡迎有情人來當『羅絲與傑克』；而「天水瀑布」是位於鐵達尼下方的一座大型瀑布，屬懸谷型瀑布，瀑長約150-200公尺，由塔山頂一路下洩至來吉部落，而鄰近的鄒族神話傳說觀景亭，是由來吉社區當地的木雕師父集體創作，深具原創性又趣味性，遊客不妨細細品味鄒族的傳說故事！



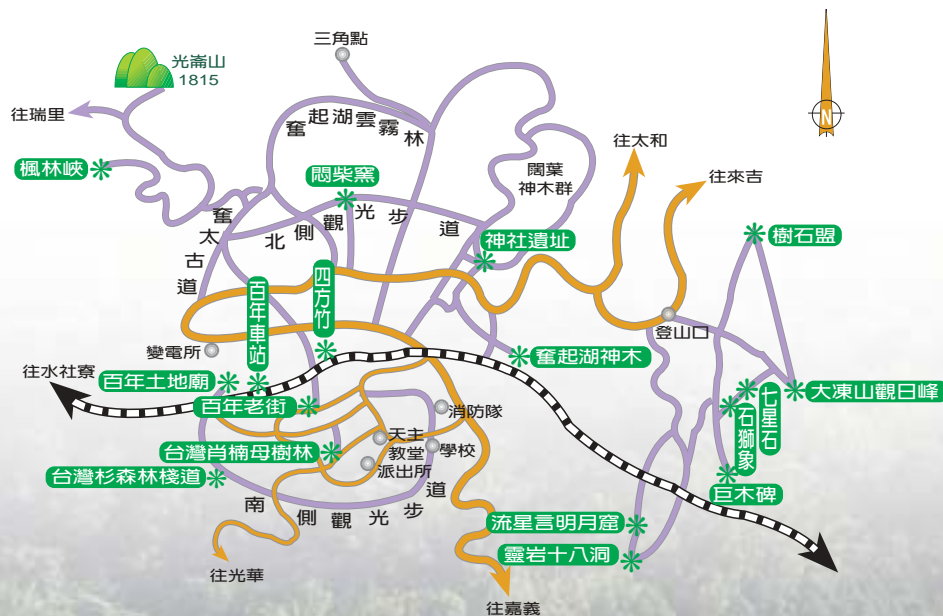
◆斯比斯比鐵達尼

奮起湖

奮起湖，阿里山森林鐵道的中繼站，也被譽為南台灣的九份。早年以老街、便當和四方竹聞名。

這座海拔1405公尺的山鎮，屬於竹崎鄉中和村。由於東、西、北三面環山，地勢低窪，中間低平，形如畚箕，雲霧環擁如湖，故而舊稱畚箕湖。

過去，阿里山蒸氣火車在此轉換車頭、休息。如今雖變成柴油電機車頭，還是會停留較長的時間，讓旅遊客能夠購買食物和稍事休息。同時，它亦成為附近村落趕集聚散之地，因而村落聚集在火車站附近。





奮起湖的房舍依山坡而建。火車站下方有一條五百公尺左右的老街。街中的店家販賣特產，例如當地的便當、豆腐和糕餅等美食，總是吸引不少遊客購買。由於旅遊興盛，這條台灣海拔最高的老街也成為許多人旅遊阿里山必訪的地點。

除了老街享有美名。奮起湖周遭亦有豐富的自然景觀，諸如日本神社、悶柴窯、楓林峽、糕仔炭古道等皆是值得走訪的景點。以上景點共分三區，第一區為奮起湖老街周遭，第二區在大凍山步道，第三區環繞在光崙山的糕仔炭古道周遭。

◆奮起湖便當



重要景點

奮起湖南側觀光步道、奮起湖北側觀光步道
台灣肖楠母樹林、流星巖明月窟、
大凍山日出、七星石石獅象、
樹石盟、楓林峽、四方竹

奮起湖南側觀光步道

在奮起湖南側，從老街有聚落
小路可連接林間步道，全長700餘



公尺的柳杉與台灣杉林
木棧道，沿著斜坡式木棧階梯迂迴走
在林間，各種奇特的生態景觀俯拾可
見，自然不受破壞的環境更使此地成
為稀有的「雪螢」棲息地，在此可享
受天然的森林SPA，涼風襲襲，有避
暑的感受。

◆雪螢



奮起湖北側觀光步道

沿著奮起湖農特產品
展售中心旁之步道行走登
高，除了至觀景台欣賞奮
起湖聚落外，並可接上糕
仔炭古道，伴隨著暖帶林
相，可享竹林聽濤樂，也
可看看早年的日本神社一
座三公尺見方的基座平台
和石階、石牆等遺跡、或
全以石塊堆疊而成的悶柴
燒遺跡，該步道全長約
2000公尺，春夏走來涼爽
怡人。





台灣肖楠母樹林

位於阿良鐵枝路便當附近，一片蓊鬱的純肖楠母樹林，種植於日據時代。

流星巖明月窟

由十八洞七號洞下去，經過一片石筍竹，便可至霹靂山流星巖。整座石頭山傾斜的角度，如流星傾瀉，岩面呈各種形狀，尤其明月窟部份，呈白色狀最為特殊。



大凍山日出

中南部觀日出視界最著名的山峰之一，海拔1976公尺。大凍山日出奇特之處在長達3分20秒的（阿里山僅4秒）日出時間。

七星石石獅象

七星石為數十個巨大珊瑚石散列而成，石上佈滿了因海水沖蝕的坑洞，周圍偶而可見許多貝殼，證實臺灣是海底浮上來的。石獅象則一面酷似獅吼之口形，一面酷似象身而得名。





樹石盟

30人抱的巨石上面，一棵千年老樹，樹根緊抱住大石，比樹幹還粗大。

楓林峽

奮起湖有一處賞楓的據點—楓林峽，除了可以欣賞台灣青楓、台灣紅榨槭外，更可以眺望奮起湖全景，透過光崙山、霹靂山的雙峰，遙望大凍山，天氣晴朗時，還可望見玉山群峰。



◆樹石盟

◆楓林峽

四方竹

四方竹位於奮起湖火車站斜前方，因枝幹為四方形而得名，原產於四川峨嵋山，東傳至日本後，一九二四年再由日本移植到台灣。目前僅溪頭與奮起湖兩地才有，而奮起湖是第一個種植的地方。



樂野

從台18線石桌進入169線南段，就是鄒族北四村了。這四個村依序為樂野、達邦、特富野和里佳。

樂野，鄒族的名稱叫拉拉巫雅，意思是楓樹林，因為過去滿山的楓樹而得名。

樂野不像多數的鄒族部落位居偏遠的山區，從阿里山公路就有二條路線可抵達。若由觸口上山，第一條較長，蜿蜒於森林和茶園之間。第二條在石桌，由169公路下行，較為短促而直接。





◆阿將的家

樂野大部分位於海拔一千公尺以上，具有高冷地農業發展條件，只是目前農作物的開發已到了超限利用的地步。過去的農業經濟作物，諸如水稻、玉米、板栗等已逐漸減少，而杉木、楓香、愛玉子，乃至捕魚、養鹿等產業更是萎縮。如今，以高山茶與山葵為大宗，當遊客站在樂野村落中，已經看不到滿山楓樹林的景觀，茶園取代了這些森林。若往周遭山頭看去，經常會看到正在採茶的婦人。此外，還有頗具規模的蘭花栽培。年節前夕，民衆可至此採購春花。

近年來，為了開發休閒旅遊，村民試圖在自己的土地上，興建小木屋，以達多角化農業之效，「阿將的家」即為一例。

鄒族雖是原住民諸族中人數較少的一支，但文化自覺意識卻極強。目前，樂野也有一「鄒語工作室」，負責人汪啓聖、鄭義山等人，從事母語的記錄與整理工作，1985年10月已出版了一本鄒語辭典。

鄒族文化的教育承傳也一直在推廣。樂野國小即為文化傳承授習的重點。小學的前身，是創立於日據時代1935年的「樂野教育所」。目前學生人數有57人，以鄒族原住民為主，約佔百分之九十。

此外，全國第一座原住民部落健康營造中心，最近也在樂野村啟用。此中心成立的目的，主要是希望能讓原住民自己來營造健康的身體，同時，重新找回失去的族群文化。

在景觀方面，附近有一條自然、古樸的「福山古道」，由米洋出發，翻過福山山頭，可通往達邦、特富野。如果不想走遠，沿此小徑還可拜訪米洋瀑布。行程約三十分鐘。





重要景點

米洋小徑、裸女瀑布

福山古道

米洋小徑

在米洋下車，即可看到米洋瀑布。往回走約一百公尺處，24.5公里附近，左邊農家有小徑。步行而上，過一吊橋，約莫二十分鐘可抵達。從高而不險的米洋瀑布爬上去，隨即會發覺置身於一座峽谷之中，有連續的瀑布群、曲折的洞穴。

裸女瀑布

位於169縣道，達邦三號橋旁邊。瀑布夾於山谷間，石壁禿裸，水勢澎湃。旁邊有有應公一座。

福山古道

原為樂野和附近其他各村前往鄉公所(達邦村)洽公、旅行之主要步道，途經二條溪，目前米洋至福山一段，路況良好。



達邦

由169線一直下行，大約半小時後，從河谷再緩慢上行，往右邊的公路續行即進入達邦了。

達邦現為鄒族的最大村落，也是地方鄉治的行政中心。不僅鄉公所前有操場，同時，重要的公家機關和文化工作室都設立於此，如阿里山鄉圖書館、二二八事件紀念碑、鄒族原住民資源中心和老人活動中心等。此外休閒餐廳和飲食店亦有四、五家。



達邦設立部落年代，早在三百多年前。它與近鄰的特富野，各有其附屬之小社及獵場、漁場。新美、茶山、山美、里佳等部落附屬於達邦。來吉、樂野等屬於特富野。

在地理位置上，它和特富野一樣，位於曾文溪上游長谷川溪及伊斯基安娜溪匯流處附近。兩個部落遙遙相對，各自擁有一庫巴(kuba)，每年的「瑪雅斯比」傳統祭典則輪流舉行。

達邦的主要產業有竹筍（桂竹、麻竹、孟宗竹和石篙竹）和高冷蔬菜（以山葵為主）等。

由於達邦位於阿里山鄉各個部落的中心，附近亦有不少民宿和山莊提供旅遊者休憩。此外，本身也有幾處重要的景點，值得走訪。



◆ 鬼湖



重要景點

[庫巴、鄒族原住民資源中心](#)
[彩虹瀑布、達德安瀑布](#)
[愛玉生態園區\(鬼湖\)](#)

庫巴

瑪雅斯比傳統祭典是阿里山鄒族最重要的祭典，達邦和特富野兩村輪流在村落中的庫巴場地舉行。庫巴為茅草搭蓋之建築，僅在特富野和達邦可見。



彩虹瀑布

由169縣道進入達邦村，過了林務局工作站，下一個岔點左轉產業道路。過了獅王峽谷，續往前行，約莫二十分鐘，下車前行。再半個小時左右路程，可抵曾文溪源頭的彩虹瀑布。瀑布座落在海拔一千兩百多公尺的深谷裏。

達德安瀑布

在前往達德安聚落前，就位於公路36公里處，左側旁，有一百來公尺長的瀑布，細如絹絲流瀉而下。

鄒族原住民資源中心

這是第一個專為鄒族學子及社區所設置的教育資源中心。整合了社區文化資源及保留歷史文物。地點在達邦國小，以鄒族特有的色彩及圖騰佈置室內，並規畫了「鄒族文物陳列室」、「鄒族文化電腦虛擬博物館」、「傳統文物展示室」、「教學資料室」及「多媒體導覽系統」等。此一中心，除了讓鄒族學生及社區民衆對傳統文化有更完整的認知外，也提供鄒族文化資訊給有興趣的遊客。



愛玉生態園區(鬼湖)

位於前往里佳路上，過了達德安不久，過一水泥橋，左邊小徑上山即可抵達。園區內的湖泊約達邦操場大，呈圓形。湖畔周遭種植了梅、櫻、桃、李，森林裡則佈滿愛玉子及山蘇。三、四月時，百花齊放，最為綺麗。而每年四、五、六月時，園區經常螢火蟲遍地飛舞。

唯此地為私人經營。前往之前，必須先和主人聯絡。主人莊新義任職於阿里山鄉鄉公所，負責觀光產業推廣的工作。門票約五十元。



特富野

特富野和達邦只隔著一條伊斯基安溪，從達邦分別個有一條公路和古道可抵達特富野。設立年代約350年前至400年間。

特富野平均海拔高度800至1000公尺，相較於達邦，它是一個安靜而淳樸的大村落。村內的庫巴為重要地標。此外，還有幾間美麗的教堂。在行政區上，特富野屬於達邦村的第八鄰至十二鄰。

特富野大部分適宜農地，分布於部落附近的曾文溪兩岸河谷、村落東部中坑溪上游，以及東南部海拔1100到1500公尺間的緩坡地。這些緩坡地離聚落較遠，交通不便。

主要產業有，竹筍(桂竹、麻竹、孟宗竹)，以及夏季的高冷蔬菜(山葵)。自然景觀多半集中在特富野山莊後的幾條山路和溪谷間。諸如水山古道和神祕谷等。





重要景點

水山古道、神祕谷
特富野步道

水山古道

此一特富野經梯子板山到自忠的路線，再前往塔塔加古獵徑，為往昔鄒族往南投縣出草、狩獵之舊獵徑，目前為郊山健行路線。可由特富野上山，但目前多數登山活動都由自忠出發，沿水山廢棄鐵道，中途登1859公尺的梯子板山（山頂有一三等三角點），再一路下至特富野。

神祕谷

往水山古道之岔路上，循右邊小徑，開車約七、八分鐘。再徒步過二溪，遇見傾斜四十度的大石壁。夏天時，水量豐沛會形成瀑布，冬天時，一顆大石橫躺著，只有一小道水流。以前這裡是鄒族的狩獵區。行程來回約二小時路程。


特富野步道

沿著169縣道往達邦、特富野方向行駛：進入特富野村入口意象門之後，右轉步道入口即入眼簾，該步道全長1.6公里，是一條老少咸宜的遊憩步道，沿途可聽見栗背林鴉、酒紅朱雀、金翼白眉、白耳畫眉等鳥聲啾啾，或在春季盛開之櫻花枝頭上則可發現煤山雀、青背山雀、紅頭山雀、火冠戴菊和冠羽畫眉等蹤影。

里佳

沿著169線，過了達邦，一直往山區深入，大約一個小時的路程後，抵達此線的終點——里佳。鄒族村落中，里佳無疑是最偏遠的部落，有點像神祕的世外桃源，深藏在南方的隱密山谷裡。里佳依傍於里佳溪(曾文溪支流烏奇哈溪流域)，海拔高度在一千一百至一千四百公尺之間。在地理位置上，北鄰達邦村、樂野村，西南接山美村，東南鄰高雄縣桃源鄉。





◆山茶油

169公路是里佳唯一對外的通道。因位置偏遠，各項建設發展較慢。然而，里佳家家戶戶圍牆種植著山蘇花、崖薑蕨和石櫛蘭等各色花草，巷弄清潔，充滿著淳樸美麗的風味，周遭高大的山巒也蘊藏著豐富的自然資源。

根據過去的調查，里佳創設於十九世紀末，至今約有一百零五年的歷史。目前，主要人口居於里佳溪北岸，舊稱「尼雅烏支那」，亦是村落所在地。部落最早的定居者為溫氏。隨後楊、安、莊、方、杜、洋氏相繼而來。光復後改名為里佳村，屬於達邦大社。

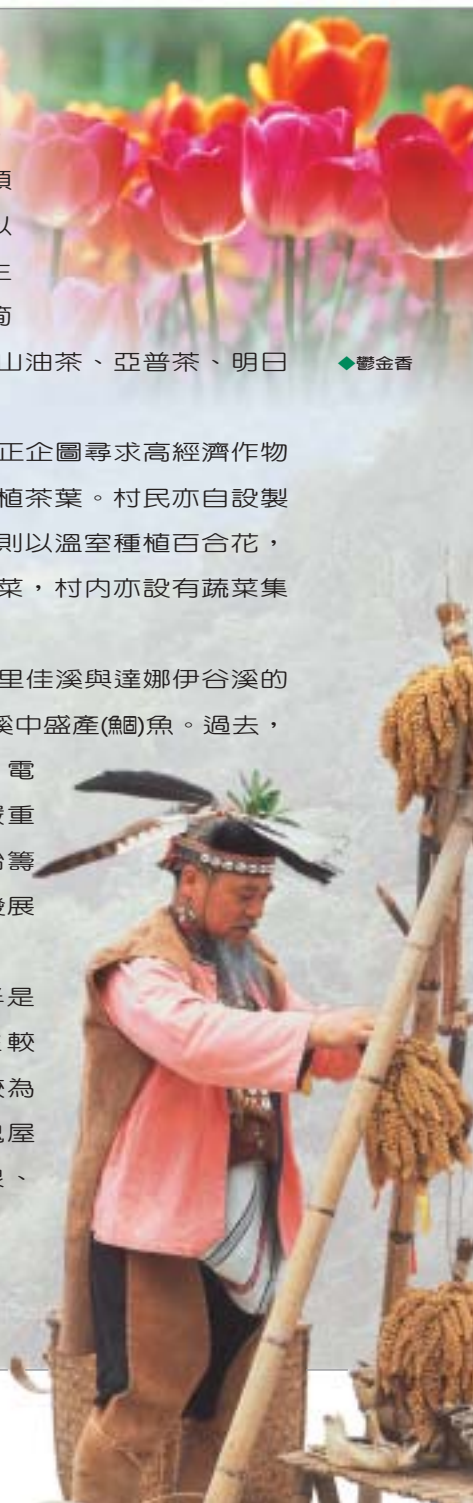
光復初期，村子約有六百多人。後來因交通不便，以及阿里山鄉鄉長高一生的影響，許多人開始遷往山美、新美、茶山各村。里佳村現有人口不過三百多人。計有八十多戶。村民中男女比例差異極大。單身男性居多，適婚人口極為懸殊。

里佳的環境，高山環伺，雖有肥沃之田地，但因水圳源頭缺水，無法正常耕田。目前仍以造林（杉木、麻竹、桂竹等）生產為主，農作物則包括生薑、筍類、芋頭、愛玉子、高山茶、山油茶、亞普茶、明日葉、樹蕃茄等。

里佳為求經濟自主，目前正企圖尋求高經濟作物的種植。近一、二年來開始種植茶葉。村民亦自設製茶工廠。西北北亞的龍呈農場則以溫室種植百合花，以及鬱金香。另有種植高山蔬菜，村內亦設有蔬菜集貨場。

在自然資源上，由於位於里佳溪與達娜伊谷溪的交會，匯集成曾文溪的上游，溪中盛產(鮎)魚。過去，經常遭不肖的外來者毒魚、電魚，使得該溪生態環境遭受嚴重破壞。大約九年前，已經開始籌組「河川管理委員會」，推動發展自然生態保育的工作。

唯里佳旅遊觀景觀點多半是未開發的原始地帶，危險性較高，許多景點仍須當人帶領較為妥當，重要景點有風流洞、鬼屋與貢禮之石、福爾摩莎第一泉、頂笨仔山步道和嚼嚼斯古道。



◆鬱金香



重要景點

風流洞、鬼屋與貢禮之石
頂笨仔山步道、
福廨摩莎第一泉、嚶嚶斯古道

風流洞

天然岩洞可是不懂得風不風流，風流洞的來名據傳是因為鄒族有服役婚的習俗，當男子有意娶妻時，必須先到女方家工作三年，此期間雙方不可以越軌，於是便有情人來此岩洞繾綣，所以風流洞可是見證鄒族特有婚俗的歷史見證人呢！



鬼屋與貢禮之石

鬼屋可不是真正的房舍，是一大片茂密靜謐的竹林，有許多巨石橫臥，有些巨石柱甚至高達三十公尺，鄒族巫師認為這是眾神居住的地方，有強大的法力！貢禮之石是守護神派駐於路上的眾神前哨，族人會在石頭上擺放小米酒和些許食物以祈求平安，今日依舊可見，傳統習俗風味濃厚！



頂笨仔山步道

頂笨仔山高一千六百多公尺，稜線峰頂展望良好，里佳原住民部落盡收眼底，也是一個觀賞日出的好景點，闊葉原生林、石竹林、高山杜鵑、芒草接連開展，自然生態景觀富饒，為大眾化的健行路線。而鄰近的公路旁有一鄒族文物史料館，除了天然的景觀饗宴外，還可以來一趟文化之旅喔！





福爾摩莎第一泉

當全台灣都在質疑所有的水質問題時，里佳村的福爾摩莎第一泉，最純淨無污染的山泉水，可是金字保證的喔！在泉壁上就可見到自然湧出的山泉水，入喉即知其甘甜清涼、消暑解熱！配上阿里山區的特產高山茶葉，真是第一絕妙好茶！




嚕嚕斯古道

嚕嚕斯在鄒語中是樟樹成林的意思，因此地在古時是原始樟樹林林地。大阿里山地區的枕木步道，首見於此，不但美觀安全性又高，適合大眾行走做森林浴。前往嚕嚕斯古道請務必與當地嚮導同往，不僅不會迷失路徑，一邊聽著導覽人員述說古早鄒族部落的傳統習俗與歷史，讓自然與人文的洗禮，交融洗滌！

里佳賞楓步道及生態親水區

本處日前在該部落已完成2公里長的環村步道的修建，在步道的入口處就可鳥瞰里佳全村，木棧步道?旋風光盡收眼底，沿途可欣賞部落景觀（家家戶戶圍牆種植著山蘇花、崖薑蕨和石槲蘭等各色花草）、楓樹林及竹林，步道的最底端即可前往里佳生態親水區，有觀景吊橋及類似庫巴的特色涼亭，還有最特別的外觀為涼亭式的公廁設施，加上里佳溪清澈的溪水，不時可見鮎魚在水中嬉遊，聆賞里佳溪涓涓細流，尋找灰頭花翼、白耳畫眉等蹤影，親聞桃花、山櫻花、李花的清香，細細品味怡然自得的生態旅遊風情。



山美

從台18線的龍美往右下行，就是嘉129線。此線上有三個鄒族部落，山美、新美和茶山。總稱為南三村。第一個村子是山美。

山美位於阿里山區南區曾文溪中游的平地區域，海拔約五百至一千二百公尺左右。東連里佳村，西為番路鄉，北接樂野村，南接新美村，境內有曾文溪及達娜伊谷溪匯流。

今日的山美村大約在1929年建村，日據前居住者約有三十戶，村民多來自里佳村及達邦社。現有居民約六百多人。

山美村因山林縱橫，目前以桂竹林、杉木林，以及楓香、麻竹、常篙竹、綠竹（甜筍）佔大部分生產面積。近年來則有高山茶、油茶、柿子、生薑、玉米、芋頭、愛玉子及短期葉菜類的種植。其中，竹子因種類多樣可全年採收，佔村內經濟大宗。





重要景點

達娜伊谷溪自然生態公園

達娜伊谷溪自然生態公園

達娜伊谷溪屬於曾文溪上游之集水區，溪中俗稱苦花的「鮎魚」，數量豐富。過去，經常有外地人前往毒魚、電魚，危及村民飲水的安全，同時破壞了原有溪流的自然生態。後來，在前鄉長高正勝的發起下，村民紛紛將原本屬於各氏族的漁場貢獻出來，組成「溪流保育協會」。

保育計畫從1985年展開一連串的協商和籌畫。1989年正式成立「保育隊」，並組成「河川保護委員會」，由村民自動自發組成河川巡邏隊，防範電魚、毒魚，並加強河川污染防治工作。



經過數年的努力，達娜伊谷溪恢復清澈，魚群清晰可見，溪中自然生態也因此恢復生機。1992年，山美村獲得農委會自然生態保育楷模獎。1994年7月再成立「山美社區發展協會」，希望以社區型態來經營該村的觀光事業，帶動產業發展。1995年1月開放「達娜伊谷溪自然生態公園」。2002年時，山美部落更因達娜伊谷溪保育之成功，獲得總統文化獎。

達娜伊谷公園共有三處賞魚區，第一處賞魚區是魚群最多的地方。當陽光強烈時，翻身刮食石頭上藻類的苦花便閃耀出銀白光芒。沿著指標步行到第二、第三賞魚區，距離不到三十分鐘的路程。魚群分佈與第一賞魚區不同。這兒往往有其他魚種石斑和馬口魚加入。馬口魚因為身上有一條顏色較深的橫帶，又稱為「一枝花」。石斑的身上有七條縱紋，會隨著魚齡的增長越變越淺，但不會消失。目前「山美社區發展協會」提供解說預約登記和旅遊諮詢建議。電話05-2513022。進入園區必須收門票。

新美

新美海拔高度四百至八百公尺左右。曾文溪上游（普亞女溪）貫穿其間，是阿里山鄉的重要農業地帶。由於居處山美和茶山兩個重要的旅遊景點之間，對許多旅遊者來說，似乎只是個過境的地點。如今新美當地人士已經積極地規劃自己村落的特色，並且開闢吸引旅遊者的景點。

新美村在日據時期原屬於農場用地。直到光復後才由台南縣政府撥入吳鳳鄉治內（即今阿里山鄉）。當時第一屆吳鳳鄉鄉長高一生積極鼓勵族人遷往定居。1950年代初才開始建設本村。遷移的鄒族人多半來自達邦、里佳等部落，主屬達邦大社，也有少數人漢人居住此間。



◆鄒族勇士石雕



◆愛玉子

新美村雖有平緩地可供農作，但現因水源缺乏無法耕作，因此目前產業仍以造林（杉木、麻竹、桂竹、楓香等）生產為主。農作物則包括生薑、筍乾、芋頭、愛玉子、山茶油。

新美的旅遊景點當推媲美達娜伊谷溪的「達古布雅努步道」。同時，村子裡的教堂也有一段火災的故事。此外，當地的鄒族文物館也已經落成，未來也會成為重要的旅遊景點。



◆新美教堂



◆新美文物館



◆鄒式涼亭



重要景點

達古布雅努步道、
荷蘭水、舊社遺址

達谷布亞努步道

◆達古布雅努溪涼亭步道

達谷布亞努步道位於新美橋上游河谷地區。目前是新美村自行畫設的保護區，區內景觀以溪流瀑布為主，溪裡有苦花、溪蝦、毛蟹等生物，四季還有不同的植物變化。步道上分成三個賞魚，一處藥草區，還有露營地點。全長約一公里，一小時可走完。

荷蘭水

傳說鄭成功擊退荷人後。有兩位荷蘭士兵流亡到此，準備逃往東海岸。可是鄭成功的士兵一路在後追捕，他們途經此處時非常疲憊，於是取用這裡的山泉水，結果體力突然間恢復，於是繼續往東逃亡，擺脫了追殺者。後來的人因而取名荷蘭水。地點在今日古阿娜瀑布，從新美村開車約二十分鐘，再走一個多小時山路。

舊社遺址

根據過去的調查資料，鄒族人在光復時期遷往新美村之前，曾有「達谷布亞努」Takopueanu人居住新美地區。現今村境內可見之舊部落遺跡有尼亞霍薩(nia-hosa)曾設有kuba。在許多尚未深耕的土地中可發現石鏟、石斧及破碎陶片。

2002年春天時，一群考古人員依鄒族老一輩人提供已滅絕的達谷布亞努族性喜在住家旁種植芒果樹傳說，終於在新美村茶山路段，挖掘到台灣早年高山族遺址。考古小組在新美村挖掘二個地點，相距約三百公尺，每坑洞區域各約八平方公尺，深一點五公尺，其中一個坑洞發現二個石灰岩質的石板棺，保存良好。

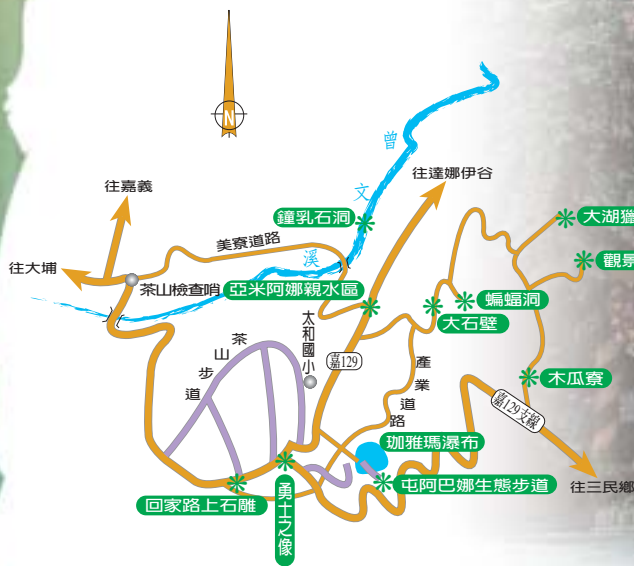
另一坑洞則是生活區，內有石斧、斧鋤等石器及陶、瓦碎片，分屬二個不同層次的年代，經鑑定，證明底層遺址距今約三千八百年，頂層遺址距今約一千七百年。堪稱台灣已發現的最早的高地遺址。

茶山

茶山位於曾文溪源頭，原名叫作珈雅瑪，意為「山腰上的平原」，是阿里山鄉最南的村落。但如果從高雄縣三民鄉，或者嘉義縣大埔鄉上來，它卻是進入風景區的第一站。

近年來，茶山以涼亭文化而遠近馳名。走入村子裡，到處可見各種樣式的涼亭，加上周遭天然的溪谷流瀑，宛若花園部落。茶山雖然叫茶山村，不過村裡卻沒有半座茶園，據說當初這裡栽種的是苦茶油樹，所以才叫茶山。


茶山村的開拓歷史裡，相傳最早的定居者是已消失的「達故布亞努族」。目前，村落內的梯田，還可以撿拾到石箭、石斧、石鋤等器物，並且有切割整齊的石棺，因此村民確信早年的確有這個族居住。但在清朝時因內部戰爭，以及流行瘟疫，人口銳減，近乎滅族。僅留下山美村社(方)姓人家。



◆茶山涼亭

在日據時期，茶山仍屬於農場用地。直到光復後，才由台南縣政府撥入今之阿里山鄉(昔稱吳鳳鄉)。當時吳鳳鄉(即今阿里山鄉)鄉長高一生，積極鼓勵族人遷往定居。鄒族子民才分三批移入茶山地區。目前有一百多戶，五百多人。鄒族人佔60%，漢人30%（大部分是閩南人）、布農族佔10%。目前，茶山的產業以竹筍、茶葉、山茶為大宗。

傳統習俗裡，茶山的夏季是農忙時期，冬天晚上老人家會聚集烤火一起講故事。十一月到十二月進行開墾火燒山。十二月是農閒期。二至四月播種，四至五月在河流捕魚的活動最盛行。五月至六月是雨季，這時期會狩獵，直至八月，因動物懷孕才停止狩獵。此時魚也會到上游去產卵，抓魚時用畚箕，大雨時魚會躲在河旁草堆容，易抓到。



◆茶山涼亭

茶山村平均海拔高度約260~1600公尺間，位處於阿里山鄉到高雄縣的交通要道。

茶山部落正好在一個三叉路口上。在村口的地面，有一幅巨型的彩繪，畫的是青山綠水。水指的是曾文溪，山指的是阿里山脈。同時，意味著不同族群的合作團結。這個三叉路的三個方向各自通往大埔、山美和高雄縣的三民鄉，分別代表布農、漢人與鄒族的聚落。

茶山不大，村民對外來遊客非常和善熱心，如今固定舉辦「涼亭節」，使山村變成大阿里山區新興的旅遊景點。在自然景觀方面，茶山亦有許多豐富的原始山林與溪谷景觀。遊客前往時，不妨向在地人諮詢。由當地人嚮導，應能認識更多。



◆三叉路口

重要景點

屯阿巴娜生態步道
鐘乳石洞、蝙蝠洞
大石壁



屯阿巴娜生態步道

◆水火同源

位於茶山村內，開元農場對面。這條柏油產業道路相當開闊而平坦，旁邊有一條灌溉的水圳。由此走至珈雅瑪溪瀑布約30分鐘。路途由農田菜畦逐漸轉為濃密的森林。途中，左側有珈雅瑪溪流過。園區呈O型步道路線，可以繞夕陽亭走上山頂的稜線，再走至瀑布。茶山著名的「水火同源」地下沼氣湧泉區，也在附近。晚上則是夜間觀察的精彩地點。光是蛙類有十五種之多，種類佔台灣蛙類一半。螢火蟲也有六、七種之多。此外，珈雅瑪瀑布旁邊的小徑可通往大石壁和蝙蝠洞，行程約一個半小時。

鐘乳石洞

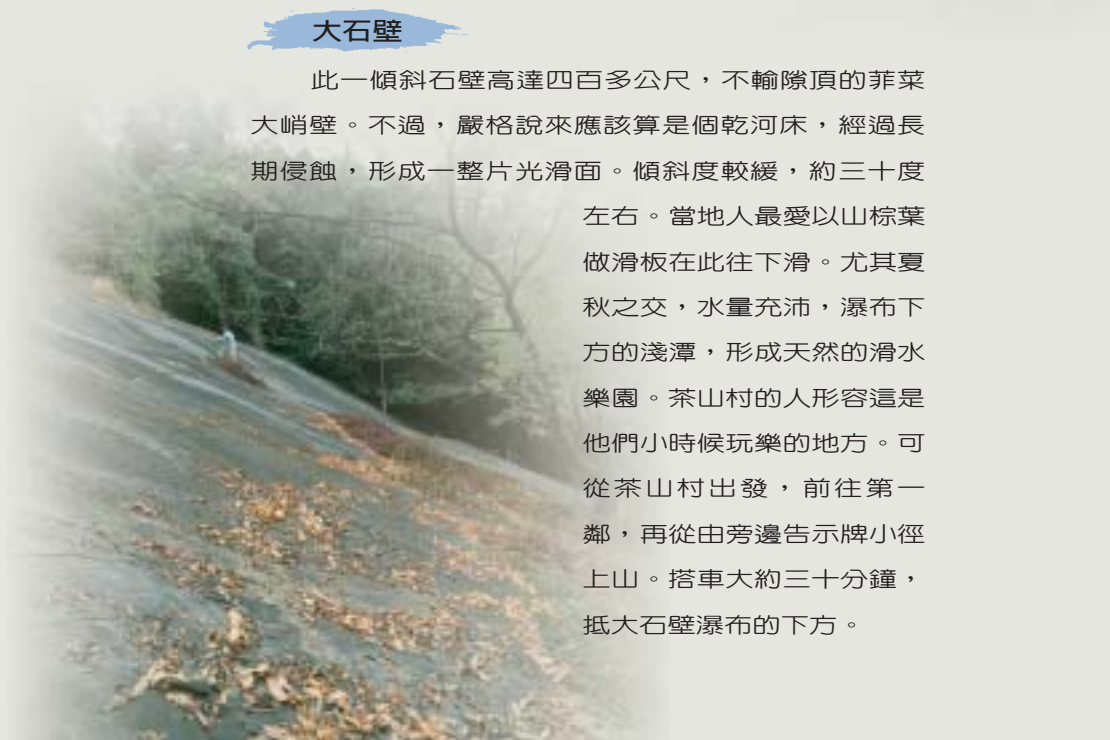
位在第一鄰雅米阿娜對岸曾文溪谷和達布亞努溪交會的山壁間。由第一鄰過村子，橫過曾文溪的青茶橋，右轉二十分鐘後，有一步道可以前往，來回約需要三十分鐘。這個鐘乳石洞傳說是鄒族青年男女約會的地點。洞中常年滴流山泉，形成鐘乳、石筍等奇觀。當地人顧忌景觀受破壞，因此僅局部開放洞穴，目前得須由村民帶領前往。

蝙蝠洞

蝙蝠洞距大石壁2公里處，由數座不規則的巨岩交疊成為曲折的天然大型洞穴。平時，有成群大型蝙蝠出沒。當地道路多彎，加上路徑不佳，所以鮮少有人踏及，反而變成蝙蝠棲息的洞穴，是觀察蝙蝠生態的天然教室。唯有些路段得靠繩索前進，因此，要到蝙蝠洞，最好是由當地人帶領，為了不驚擾蝙蝠棲息，遊覽時千萬不要喧嘩。

大石壁

此一傾斜石壁高達四百多公尺，不輸隙頂的菲萊大峭壁。不過，嚴格說來應該算是個乾河床，經過長期侵蝕，形成一整片光滑面。傾斜度較緩，約三十度左右。當地人最愛以山棕葉做滑板在此往下滑。尤其夏秋之交，水量充沛，瀑布下方的淺潭，形成天然的滑水樂園。茶山村的人形容這是他們小時候玩樂的地方。可從茶山村出發，前往第一鄰，再從由旁邊告示牌小徑上山。搭車大約三十分鐘，抵大石壁瀑布的下方。





參
主題旅遊



自然生態旅行



賞鳥之旅

阿里山森林遊樂區步道
祝山林道和眠月支線、茶山步道
大凍山森林步道、茶山木瓜寮
達娜伊谷自然公園、豐山風景區
水山古道、囑囑斯古道

賞鳥是阿里山旅遊裡最重要的休閒活動之一。整個阿里山國家風景區的自然環境裡，包含了低、中、高海拔的森林，以及人為開墾的農園，形成了多樣的棲地。幾乎處處皆適合賞鳥，但最具知名度的地點，當屬雲霧帶森林的阿里山森林遊樂區、原始闊葉森林的囑囑斯古道、山谷溪澗型的達娜伊谷溪和農園鄉野的豐山。這四個環境正好是不同中高海拔環境的典型代表。

◆達娜伊谷溪



阿里山森林遊樂區步道

以中高海拔鳥類集聚為主，目前記錄高達七十多種。賞鳥人欲觀察高山鳥類，阿里山是不可錯過的景點。

櫻花季是最受鳥類青睞的季節。此時櫻花盛開的枝頭上，常有高山鳥類忘情地吸食花蜜和尋找小蟲。最重要的賞鳥步道，當屬阿里山森林遊樂區的環形步道，長約四公里。但最精彩的地段，集中在沼平公園附近。姊妹潭、受鎮宮和神木等地有時也會有意想不到的發現。這段行程約可花上半天時間。

常見的鳥類如栗背林鴉、酒紅朱雀、金翼白眉、鱗胸鷓鴣、灰頭花翼、白耳畫眉等，往往在林間和空地出沒。櫻花枝頭上則以煤山雀、青背山雀、紅頭山雀、火冠戴菊和冠羽畫眉最受到矚目。



◆金翼白眉



祝山林道和眠月支線

從電信局到祝山觀日台的路線。在觀日回程時，何妨在祝山林道，進行一次賞鳥活動。此段行程來回約一小時，路上鳥種有酒紅朱雀、火冠戴菊鳥、栗背林鴉等。另外，火車停駛的眠月支線，沿著鐵道走也是賞鳥的好路線，而且由於遊客稀少，運氣好時，還能發現帝雉等罕見的鳥種。

大凍山森林步道

楓林小徑之後，「七星石」旁邊的森林是大凍山鳥聲最多的闊葉林區。許多前往阿里山賞鳥的人，沿台18線上下時，往往會繞道走訪。

◆酒紅朱雀

茶山步道

沿著茶山村落規劃的周遭小徑，或者在屯阿巴娜生態區走逛，經過產業道路、吊橋、茶園、水圳、溪畔、森林和田園等環境，都是不錯的賞鳥地點。台北鳥會在此曾經記錄五十多種鳥類。




◆白耳畫眉

茶山木瓜寮

茶山村的木瓜寮，屬於第四鄰，僅有居民十幾戶人家，是山地鄉的漢族部落，在海拔八百至一千八百公尺的群山中。村旁就是蛇木、姑婆芋、筆筒樹及孟宗竹林所覆蓋的天然森林，四季皆有不同鳥種棲息。晨昏之際，經常鳥聲啾啾。賞鳥人最愛走動的是通往卓武山的小徑。

木瓜寮居民為配合茶山村「部落公園化」及「涼亭節」等活動，最近也開始提供民宿服務和登山嚮導，遊客可向當地社區發展協會洽詢。

◆冠羽畫眉



豐山風景區

一個高山環繞的盆地地形，擁有吊橋、瀑布、湖泊、森林和奇岩等景觀，是許多溪鳥和山鳥集聚的地點。冬季時，一些鳥類會從阿里山山脈降遷下來，在這個山谷裡渡冬。尤其是通往千人洞、石夢谷小徑，中低海拔的鳥類終年穩定出現，來此賞鳥一天總有三、四十種的記錄。留鳥有五色鳥、紅嘴黑鵯、小彎嘴、繡眼畫眉、綠畫眉、台灣藍鵲和樹鵲等；過境鳥有灰面鵟、赤腹鷹；夏日，罕見的八色鳥亦曾現身。

◆五色鳥

嶺嶠斯古道

位於里佳環型公路旁小徑的嶺嶠斯古道，位置較為偏遠。由於周遭都是原始森林，常有各種野生動物出沒。森林鳥類息亦特別豐富，最著名的為鳥種為藍腹鵲。



◆藍腹鵲

水山古道

許多賞鳥人相當推薦由自忠通往特富野的枕木古道。枕木步道，走來輕鬆。登山遊客稀少，較易遇見帝雉、藍腹鵲和哺乳動物。



◆帝雉

賞螢之旅

瑞里賞螢
茶山賞螢



經過這幾年的推廣，每年三至五月，已是台灣的螢火蟲季。此時，是多種螢火蟲的發生期，其中又以黑翅螢的數量最龐大。民衆只要在未遭污染的山野，很輕易便可瞧見牠一閃一閃的身影。

其實，冬天也有螢火蟲出沒的。

只是種類較少，數量也比不上黑翅螢的成千成萬。這群近來才引人注目的「冬螢」，有的棲息在低海拔，如山窗螢。牠是台灣夜行性螢火蟲中體型最大隻的，而且所發出的光芒是持續性的，不是印象中一閃一閃的頻率。有的則棲息於中高海拔山區，如雪螢、鋸角雪螢、神木螢等。這些小傢

伙們在寒風刺骨終點燈飛舞，欣賞的人則直打哆嗦，此時氣溫已是攝氏11、12度。順道一提，神木螢是台灣分布最高的螢火蟲，可出現在三千公尺的山區。

在阿里山風景區內，許多地方都可見到螢火蟲的身影。其中，瑞里的若蘭山莊多年來致力於螢火蟲的保育和解說，頗負盛名；而茶山的開元農場場主自行摸索，亦提供知性與感性兼備的解說。基本上，3-5月是賞螢的熱門時段，但是如果一窺中高海拔冬螢的廬山真面目，不妨冬天裡挑個好日子上山。

◆神木螢

◆黑翅螢

◆雪螢

◆山窗螢



瑞里賞螢

瑞里山區是全台著名的賞螢重鎮，目前山區共發現螢螢屬、鬚櫛角螢屬、絲螢屬、脈翅螢屬、薄翅螢屬、窗螢屬、巨螢屬等十六種螢火蟲，不但種類多，且族群龐大。每年三月起，瑞里開始進入賞螢期，入夜後，成千上萬的黑翅螢、黃緣螢等，在夜空起舞。

瑞里的賞螢之所以知名，若蘭山莊是幕後最大的推動者。莊主開業二十五年，深感週遭自然生態實為觀光發展重要的本錢，在佔地八百坪的若蘭山莊內，除非必須的聯絡道路、旅舍建築，不作多餘的開發，亦不施灑任何化學藥劑，因而保存了相當程度的自然生態，在螢火蟲的發生期，站在住宿房間門口，就能看見飛舞的螢火蟲。

1998年，若蘭山莊和螢火蟲專家陳燦榮共同成立了螢火蟲生態研究室，除了提供專業的解說服務，並致力於螢火蟲的生態研究。

◆黑翅螢



茶山賞螢

茶山村落，開元農場對面的屯娜巴阿生態步道，由於旁邊即為水圳，同時屬於潮溼的棲息環境。這兒從四、五月起便是螢火蟲的觀察季節。目前合計可觀賞到的螢火蟲種類近十種。由於步道寬廣而平坦，在此賞螢尚稱最安全的環境。

◆黃緣螢





賞花之旅

阿里山花季、來吉桃花
樂野櫻花、太和梨花
豐山梅花

阿里山花季

每年三月中旬起，大約一個月的時間，都是阿里山著名的花季。阿里山的花季，不僅是阿里山風景區的年度大事，更是全台灣賞花版圖上，最重要的一塊拼圖。

遊客不妨注意每年此時的報紙媒體和網路，會有最新的交通、食宿和賞花等訊息。

<櫻花>

花季裡的主角無疑是櫻花。阿里山櫻花主要有台灣品種、顏色緋紅的山櫻花，以及粉嫩淡雅的日本櫻花。日系櫻花又分為花朵單瓣的吉野櫻、千島櫻、大島櫻，及重瓣的八重櫻。其中，光是八重櫻就有三十幾個品種。

在阿里山森林遊樂區中的櫻花，以吉野櫻最多，多達一千九百多株。第二名則是台灣山櫻花，株數有一千七百八十多株。

重瓣的八重櫻也有上千株之多。若論賞櫻花，在台灣地區，阿里山是首選之地。

若以花期盛開的時間來推斷，阿里山的櫻花則以台灣山櫻花開得最早。從年初到三月間就逐一綻放。三月初，粉紅色的千島櫻緊接著接棒。

千島櫻是日系櫻花花期最早的品種，數量不多，但彷彿是吉野櫻大軍的先鋒部隊，預告即將盛開的吉野櫻花期。

數量最為龐大的吉野櫻，是花季的最佳主角。自三月中旬起含苞待放，三月底進入盛開期。又稱染井吉野櫻，原產於日本，20世紀初引進，有雪白和粉紅兩種花色品種。此地觀賞吉野櫻的地點，主要集中在阿里山派出所及阿里山賓館前方。



◆阿里山派出所前賞櫻



接續開花的是富士櫻及八重櫻。後者，又稱牡丹櫻，原產日本，花朵大，其花瓣多重，經常數朵一起綻放。

進行花季旅遊，不妨注意當月的落雨情形。通常，在花季期間不落雨時，花況往往不錯。

最精彩的賞花路線有二條。一條由阿里山賓館經梅園、阿里山派出所至祝山登山口。這條賞櫻步道，全長不過六百多公尺，步道兩旁盡是數十年樹齡的吉野櫻。

第二條賞櫻路線從沼平火車站出發，經沼平公園、姊妹潭、受鎮宮、慈雲寺、高山博物館、樹靈

塔、香林國中、三代木、象鼻木至阿里山賓館，全長約二點六公里。

花季裡，除了櫻花之外，木蘭、射干菖蒲、森氏杜鵑、台灣一葉蘭等，也同時進入花期。

※ 阿里山花季主角吉野櫻花分布區地點

- 舊車站與阿里山派出所之間
- 阿里山賓館附近
- 姊妹潭附近的櫻花園
- 三代木附近的櫻花園
- 阿里山賓館附近





<台灣一葉蘭>

阿里山花季時時，珍貴的台灣一葉蘭，也開始綻放，四月上、中旬達到盛開。

一葉蘭主要生長地在阿里山鐵路眠月線旁的一葉蘭自然保留區。石猴遊憩區有一葉蘭展示區及解說牌。原本，最佳賞蘭點在眠月線的石猴附近山壁上，但是目前眠月線火車還沒恢復通車。如果徒步無法前往，不妨轉往沼平火車站前的山坡地或是阿里山賓館前方觀賞。一葉蘭屬於保育植物，千萬不能摘採，以免犯法。



來吉桃花

三月上旬至四月中旬，是來吉和柯子林桃花盛開的季節。柯子林位於嘉義縣阿里山鄉，奮起湖往來吉公路上的中繼站。

太和梨花

太和位於象山山腰，面對大塔山，其知名度不如瑞里風景區，卻更顯寧靜。太和地區居民以農作為主要經濟來源。茶園間、家戶門前多種有李樹。一月下旬起至三月中旬，白花成片點綴茶園間，據說是台灣最美的梨花地區。

潔白的李花常會被誤認為梅花，分辨方法為李花花朵較梅花大，花朵密集，呈圓型聚集而生，甚至成串垂掛。五月時節，李子成熟，多家農場山莊提供採李遊程。此間出產的「茶李蜜餞」，風味也是一絕。





豐山梅花

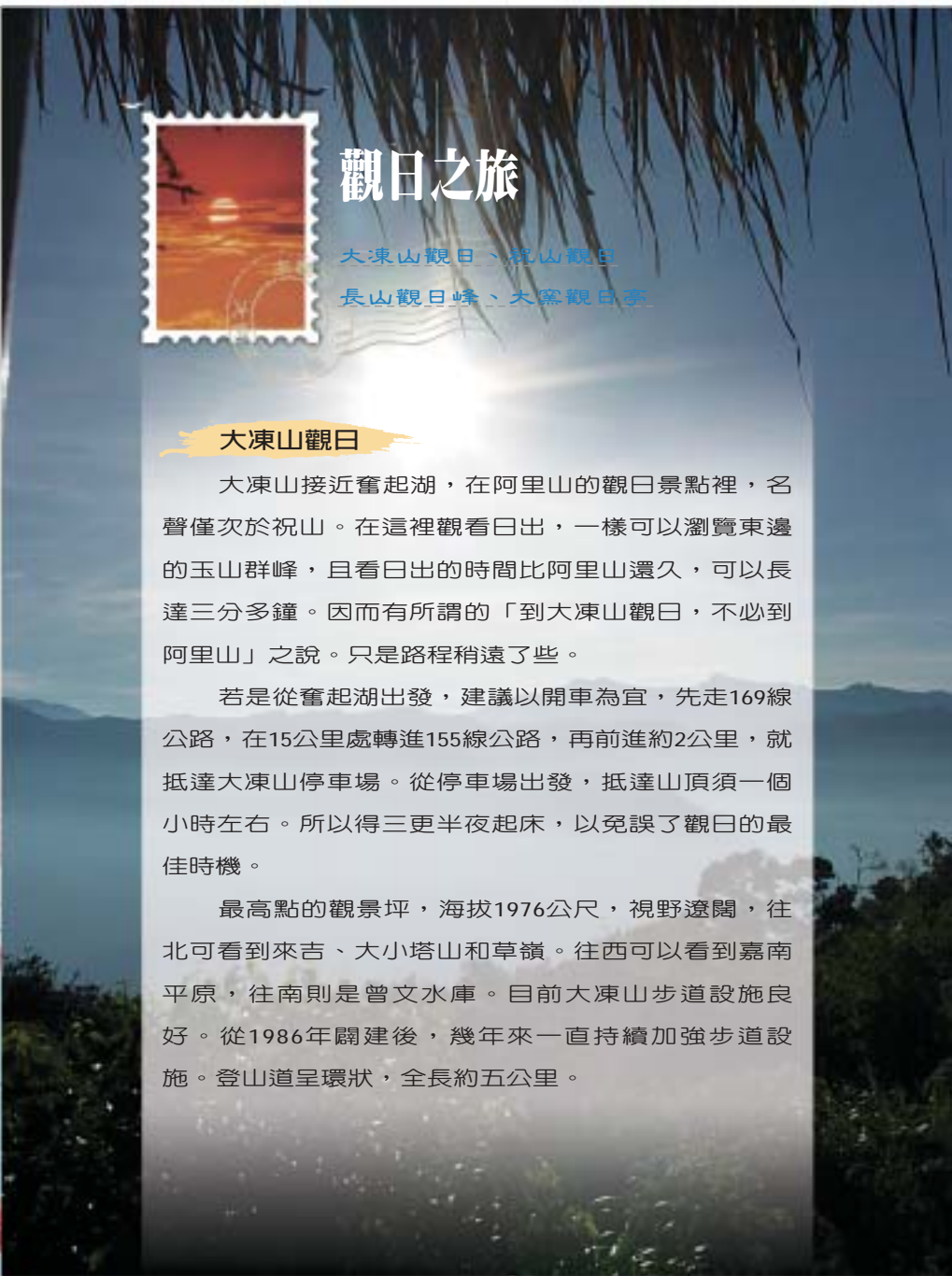
這是一座梅花村，不僅家家戶戶均栽種梅樹，連車道、小路都可見梅樹縱影。每年耶誕節前後，梅花開始綻放，整個村子也開始進入「雪白的耶誕」。但如果想要觀賞成林的梅花，就必須花點腳力與功夫，走進豐山梅花分布最密集的「梅花嶺」。



◆梅花嶺

樂野櫻花

阿里山花季時，除了阿里山森林遊樂區，較低海拔的樂野也是春花怒放的時日。如果不想和賞花遊客的人潮擠在一起，何妨考慮鄰近阿里山公路的這個鄒族部落。



觀日之旅

大凍山觀日、祝山觀日
長山觀日峰、大窠觀日亭

大凍山觀日

大凍山接近奮起湖，在阿里山的觀日景點裡，名聲僅次於祝山。在這裡觀看日出，一樣可以瀏覽東邊的玉山群峰，且看日出的時間比阿里山還久，可以長達三分多鐘。因而有所謂的「到大凍山觀日，不必到阿里山」之說。只是路程稍遠了些。

若是從奮起湖出發，建議以開車為宜，先走169線公路，在15公里處轉進155線公路，再前進約2公里，就抵達大凍山停車場。從停車場出發，抵達山頂須一個小時左右。所以得三更半夜起床，以免誤了觀日的最佳時機。

最高點的觀景坪，海拔1976公尺，視野遼闊，往北可看到來吉、大小塔山和草嶺。往西可以看到嘉南平原，往南則是曾文水庫。目前大凍山步道設施良好。從1986年闢建後，幾年來一直持續加強步道設施。登山道呈環狀，全長約五公里。

長山觀日峰

位於169縣道75 K 處，過去為瑞里、太和觀賞玉山日出的最佳位置。谷內散佈著大小不一的奇岩怪石，四周林蔭蔽天，山頂展望遼闊，登頂費時二個鐘頭。



大寮觀日亭

位於162甲縣道上的大寮風景區內，可由五峰山步道登頂。係瑞里、瑞峰地區觀賞日出的好景點。穿過竹林步道，可抵觀日亭，眺望遠方的大、小塔山和長山。

祝山觀日

前往祝山，可由阿里山火車站或沼平車站搭乘祝山觀日火車。單程約25分鐘。或者，自沼平公園觀日步道牌樓拾階而上，步程約40分鐘。沿路皆有指示牌，唯出發時天色尚黑，儘管有路燈輔助，步行仍需準備手電筒為宜。

著名的祝山觀日樓因921大震毀損已經拆除，原址改建為觀日坪，廣場旁設有日出時刻電子時鐘，地上還有日時節氣方位等資訊，前方並有嘉義與南投兩縣界及日出詳圖。

< 祝山觀日時間 >

由於地球公轉之故，阿里山日出四季位置與時間均不同。站在祝山觀日樓上，夏至(國曆6月22日)清晨五點，日出地點在郡大山與秀姑巒山之間，是阿里山日出最北端。冬至(國曆12月22日)清晨七點，日出地點在玉山主峰南側，為阿里山日出最南端。春分與秋分(國曆3月21日與國曆9月23日)清晨六點，日出地點在秀姑巒山與玉山北峰之間。所以，前往祝山觀日的火車，依時節也會調整出發的時間。遊客可以在前一天晚上，洽詢下榻的旅館。阿里山所有的旅館，都會替客人查日出時間，並有叫起床服務。亦可向沼平車站洽詢，火車時刻表則可洽阿里山火車站05-2679833，阿里山沼平車站05-2679200。



美食特產旅行

美食之旅

奮起湖美食、豐山美食
瑞里美食、石鼻美食
鄕族部落美食、茶餐美食



奮起湖美食

<老婆餅>

為什麼叫公婆餅呢？原來，現年72歲的阿公林德銘，和68歲的阿婆蕭水，當年結婚後即在此開設餅店，專門製作結婚用的大餅。鄰居們隨口給它起了個名——公婆餅，這個充滿鄉土味的稱號遂不逕而走，如今店齡已近50年。老夫妻每天早上五點起床，磨米、揉拌、包餡、製餅，全程手工，一天大概能作150個，皮薄而Q，內容實在，餡有芋頭、豆沙、滷肉等口味。



一般遊客皆以為，公婆餅有點像是小一號的漢式肉餅，炭烤焙成，香酥可口。此外，店裡皮潤料實的草仔粿也十分出名，以菜脯、絞肉、香菇、蝦仁等配料作餡製成，口味相當道地。

<火車餅>

創始人劉義吉，結合當地茶葉和製茶、製餅技術，製造出來的火車餅，是奮起湖頗負盛名的名產。



目前，火車餅有四種口味：一為甜口味的綠茶，此茶並非一般之綠茶，而是用本地高山烏龍茶精製而成的獨特配方。二為鹹口味的綠豆椪，由純綠豆沙加以爆香，不摻加肉類。三為鹹紅豆滷肉。最後一種是紫山藥，為健康食品。不論哪一種，外表之酥皮，都添加高山蜂蜜。四種餅的保存期限，大抵是當日烘烤，可保存五天。

<畚箕餅>

這是五〇年奮起湖火車站時就販售的傳統美食，出產的「和記美食」以手工製餅的方式完成，內餡有綠豆沙、滷肉、蝦米等原料，充滿古早味。畚箕餅的攤位不在老街上，而在距街道不遠的169縣道旁。

<奮起湖火車便當>

奮起湖火車便當聞名幾十年，但二、三十年前搭乘阿里山火車，所購買的鐵路便當和現今的菜色已然不同。由於年代久遠，目前便當的經營多半已經轉手到第二代，因為競爭，便當菜色也愈做愈豐富，充滿企業理念。



譬如奮起湖大飯店提供了三種便當，有鐵盒、檜木盒和木片三種。前兩種價錢當然較高，但吃完時，盒子可以帶回家做紀念。維持傳統の木片便當盒(或在餐廳內吃，提供鐵飯盒)，每盒一百元。

而以雅琇山莊和登山食堂為例，其所賣的便當，裡頭至少都有七樣菜。其中一定會有奮起湖的特產大碗豆(或龍鬚菜)。此外，固定都有滷雞腿(或滷排骨)、滷肉、滷蛋、滷油豆腐、酸菜、紅枝和黃蘿蔔(或酸梅)等，價格公道，而且一定會附湯。有些鐵盒或木片便當會打上「台鐵」標幟，加上個環保袋，每組兩百六十元，可以飽腹也能當紀念品。

多數便當製作者，過去主要販售的對象是搭乘鐵路的觀光旅客。但老街最尾角，靠肖楠林的阿良鐵支路便當，就和前幾家略有所不同，長期提供附近採茶婦人的便當。除了冬天不採茶外，在此採茶期的九個月內都需要便當，可見便當之供應量。

阿良鐵支路便當的內容和前二家相差不多，但便當現熱，肉是特殊的紅糟肉，青菜方面則以大碗豆(十月才有)和龍鬚菜互換。此外，還有酸菜、半個滷蛋、紅枝豆、鳳梨(或蘿蔔)、高山竹筍和高山高麗菜。米則是關山米。

便當的價格不一，八十元至一百元不等，遊客不妨先觀賞，再挑選自己喜愛的類型。



豐山美食

豐山除了是個淳樸的田園，因應旅遊的需要，亦以當地農產發展出不少地方美食。在阿里山地區，美食之名直追奮起湖。多方打聽各家山莊和餐廳的菜色應該都能嚐到這些美食。

<蔗糖愛玉凍>

甘蔗熬出來的黑糖膏，再加入製作成粉狀的甘蔗糖，品嚐時有著燒焦的香氣。甘蔗糖淋上豐山的愛玉凍，已經是當地著名的甜點。

<炒田螺>

田螺目前已經不多見，現今許多稻田裡都是福壽螺。更別說要像過去一樣採田螺炒食。但在豐山地區，還可以發現九層塔炒田螺這道菜。譬如，有些飯店在自家田裡養殖田螺。九層塔炒田螺這道逐漸少見的道地菜餚，遂在豐山重現，成為附近飯店的招牌菜。





<竹筒茶>

鄉間常見的特色。將山中的泉水放入竹筒中煮沸，不需要加茶葉，也可見水中淡淡茶色。入口滿是竹子清香。煮竹筒要用兩頭封死的竹筒，只在一端竹節上鑽洞。

<竹筒飯>

豐山鄉的竹筒飯承襲了鄒族的傳統製作手法。先將糯米洗淨，再和拌炒之香菇和肉絲一起置入竹筒中，約五分之四滿，放在火上燒烤。烤竹筒飯的火不能太大，時間約四、五十分鐘。一直到竹筒外殼焦黑，飯香溢出。在鄒族各村落的餐廳亦可買到，口味各有不同。



瑞里美食

隨著時令不同，瑞里的鄉野風味略有改變。

譬如以若蘭山莊為例，主要的名菜包括大豌豆製作的「翡翠碗豆」，香菇、枸杞、牧草心和土雞一起熬燉的「牧草健康養生雞湯」，不噴農藥的「炸虎頭蘭」，大骨熬燉的「麻竹筍湯」、金萱茶葉為材料的「茶葉香酥脆」以及龍鬚菜、紫蘇、山芹菜等。除此外，還有轎筍筍醃漬的醬筍、醬筍雞等私房菜。

若蘭山莊對面的「幼葉林山產餐廳」、街區上的「青葉山莊」、「梅花山莊」、「泉元山莊」等處，一樣也能品嚐到當地農產美味，端賴遊客自己去品嚐。



石桌美食

到石桌時，不妨購買一些滷味品嚐。早年此地為旅途中繼站，不少人會在此買零食，當地的滷味乃被許多遊客所稱道。石桌小吃部的豬腳也受到許多人喜愛。

鄒族部落美食



遊客在鄒族部落旅行，常會看到鄒族風味餐的廣告，可別誤以為像平地一樣有許多餐點。大致說來，鄒族在吃方面，講求簡單。所謂的鄒族風味餐，大抵說來，不外竹筒飯、烤山豬肉、排骨樹豆、野生山苦瓜和有機蔬菜等簡單的吃法。或者是苦茶油拌麵。雖然樣式不多，但風味各地不一，而且都是高山時令的果菜，風味和平地自有不同。



茶餐美食

由於阿里山山脈海拔1000-2300公尺間，常年有雲霧滋潤，溫度低、生長期長，甘醇美味。管理處特別委託「中華美食交流協會」延攬餐飲界精英，以大阿里山地區高山茶為基本材料變化出各式各樣的精美菜餚及點心，塑造阿里山高山茶產地新風格，目前在森林遊樂區、瑞太、奮起湖等地飯店業者已推出大阿里山區特有的高山茶茶餐，遊客可在以下等飯點品嚐此美味佳餚。



地區	飯店名稱	聯絡電話	地址
森林遊樂區	阿里山賓館	05-2679811	阿里山鄉香林村19號
	高山青大飯店	05-2679388	阿里山鄉中正村43號
	華馨園	05-2679711	阿里山鄉中正村36號
瑞太	若蘭山莊	05-2501210	瑞里村10號
	幼葉林餐廳	05-2501767	瑞里村27之2號
	馨園小館	05-1562036	太和村樟樹湖一鄰9號
	瑞里印像區	05-2501629	梅山鄉瑞里村98號
	茗園茶葉山莊	05-2501796	梅山鄉瑞里村89號
	瑞勝渡假民宿木屋	05-2501011	梅山鄉瑞里村79號
	田媽媽友茶居	05-2562307	梅山鄉太和村樟樹湖5號
	太和餐館	05-2661925	梅山鄉太和村油車寮7-7號
	梅之園小館	05-2562036	梅山鄉太和村一鄰9號
奮起湖	登山食館	05-2561352	竹崎鄉中和村168號
	田媽媽古道廚娘美食屋	05-2561645	竹崎鄉中和村奮起湖165之2號
	茗苑製茶所	05-2561125	竹崎鄉中和村石棹13之1號
	崧峰餐廳	05-2561856	竹崎鄉中和村1-3號
	雲露民宿	05-2561837	竹崎鄉中和村石棹13號之2



農特產之旅

茶、竹筍、愛玉子、山茶油

蝴蝶蘭、甜柿、李子

香水百合、石蓮、蔗糖

茶

高山茶生長的地區以海拔900~1200公尺為主，阿里山鄉地區放眼望去，片片的茶園散佈在群山之間，茶與茶葉商店亦密佈在阿里山公路（台十八線公路）兩旁，高山茶葉成為阿里山鄉及其接鄰的竹崎、番路等鄉的主要山區作物。目前高山茶以內銷為主，秋冬茶風味絕佳，常有供不應求現象。

阿里山國家風景區茶區

茶區	高度	茶種
龍美&隙頂地區	1200	烏龍、金萱
石棹地區	1200-1500	珠露、金萱
樂野地區	1200-1500	珠露、金萱
奮起湖地區	1400	珠露、金萱
太和、樟樹湖地區	1200	烏龍、金萱
光華地區	1000	烏龍、金萱
梅山&太平地區	1000	烏龍、金萱
瑞里地區	1200	龍珠
達邦&里佳地區	1200	烏龍
豐山地區	1000	烏龍
山美地區	1000	烏龍
茶山地區	1200	烏龍
來吉地區	1000	烏龍

<金萱茶、青心烏龍茶>

主產於隙頂、龍頭一帶。一般遊客認識的阿里山高山茶，通常是指海拔一千公尺以上所產製的半球型茶葉，市面上則俗稱為烏龍茶。高山上因氣候炎涼，早晚雲霧籠罩，平均日照短，茶樹芽葉苦澀成份降低。在茶湯裡便呈現甘味，充滿淡雅香氣，且耐沖泡。

隙頂地區是阿里山高山茶的主要產區。重要山頭隙頂山，因而又名「茶林山」，原本即是原生茶樹林立的地方。日據末年，嘉義農校勘察團行經隙頂，看見茶林山佈滿原生茶樹，就曾召集當地士紳，研究推廣種植蔞茶。

阿里山公路開通以後，茶農相繼引進青心烏龍與金萱茶，廣泛種植。由隙頂、龍頭，爬升至石桌，就可看到沿線茶園疊巒。現今規劃的隙頂休閒農業區，沿線可見多處製茶加工廠，民衆可拜訪農家參觀。幾乎一年四季皆為採茶期。

青心烏龍茶是一個極具有歷史，並且被廣泛種植的品種。過去還有種仔、軟枝烏龍等別名。金萱茶是台茶十二號系統代號2027，經過四十多年的選育後，在1981年命名的新品種。





<珠露茶>

「珠露」是阿里山石桌地區茶農為烏龍茶自創的品牌，由於石桌位於海拔一千三百公尺左右，經常雲霧瀰漫，十分適合茶葉生長，再配合茶農精良的製茶手藝，珠露茶的品質普遍受到好評，市價平均每台斤一千兩百元的茶葉就已具有相當水準。

<龍珠茶>

瑞里茶區出產的品牌，自1985年開始參加台中、南投、梅山、杉林溪及中華民國消費者協會所舉辦的大小高山茶比賽。光是特等獎便是洋洋灑灑的二、三十項次。但由於其他產區茶商的大量收購，在市面上反而少見瑞里茶葉之名。為了建立品牌，班員在百中選一的情況下，表決通過以「龍珠」來代表此地的產品。此乃取於瑞里茶成品圓亮似珠，而中國人自喻為龍的傳人，會世代代流傳下去之意。

<約富霓夏茶>

大多台灣高山茶區因為品質問題，放棄夏茶採收，然而，里佳約富霓卻是少見的夏茶產區。這裡之所以出產高品質夏茶，和本地原始林茂密、氣候生態沒有遭受破壞有關。



竹筍

竹筍是阿里山區最具代表的特產之一，風景區內遍地可見成片的竹林景觀，而且幾乎包羅了台灣所有竹子的品種。包括孟宗竹、桂竹、麻竹、石高竹、箭竹，以及少量觀賞用的四方竹等。遊客到此，一年四季也都有各種竹筍可嘗，許多渡假山莊及山野小館，都會推出當令的竹筍菜肴。

通常，四月是箭竹筍採收的時候，採收者必需在濃密的箭竹叢鑽行尋找箭筍。而且，箭筍通常不大枝，因此一天下來的收穫有限，更顯箭竹筍的珍貴。

五、六月則是村子裡最忙碌的時候，因為桂竹開始豐收。桂竹中的貴族「石筍竹」也一樣。如果你路過阿里山，常會見到細細長長成捆擺在路旁的筍，家家戶戶的筍寮都炊煙裊裊，香味四起。這就是桂竹筍採收的季節。桂竹筍肉脆而多汁，去殼後切成小段，再加些豬肉、梅干菜用水一起煮，即成一道美味佳餚。採收之後，如果沒有馬上用水煮熟，很快就會老化，不再脆嫩爽口。水煮之後放入鐵桶中密封住，才算完成。





到了夏初，換成麻竹筍上市。麻竹筍是阿里山最普遍的竹筍，盛產於七至九月。外表黑而多絨毛，是竹類家族中最壯碩者。其生長速度快，一天能長半尺。麻竹筍分成食用和加工用二種。食用麻竹筍，筍肉鮮美；加工用麻竹筍較老，有夏筍的苦味。筍民割麻竹筍，曬筍干、醃醬筍及製筍絲，做成各類食譜，如筍絲魚湯、筍絲炒豬肚、脆筍湯、紅燒筍干、筍干排骨等等可口菜餚。



幾乎和麻竹筍同時上市的是綠竹筍。巴掌大的筍挖出後，洗淨帶殼下鍋煮，然後放在冰箱，吃的時候拿出來剝殼切丁，擠上沙拉，清爽可口，鮮脆多汁，是夏天清涼降火的名菜。綠竹以豐山地區較常看到。

秋冬之時，麻竹筍還有，但孟宗筍開始出現了。農曆十月以後就是孟宗竹筍的盛產期。它屬於寒帶性植物，分為冬筍和春筍二種，是筍類中經濟價格最高者。

冬筍長在地表下，挖出後，可見到筍被一層金黃色絨毛包住，色澤金黃亮麗，與一般竹筍不同。味道獨特，尤其是冬筍火鍋更是滋味不凡。




春筍則生長於立春之後，表殼呈黑褐色且有針刺般的絨毛，生長速度比冬筍快，煮後味道雖比冬筍遜色，但仍具脆甜口味，難怪有人說，「春筍像水果一樣好吃」。產量以竹崎最多。

<轎篙筍>

三月到五月出產的春筍，除了清脆可口的孟宗筍，還有一種很特別的「轎篙筍」，產自石卓、奮起湖，達邦和豐山一帶亦不少。

轎篙筍又名石竹，石篙筍，食用部份採自出土的嫩莖。筍支中空有節，肉質肥厚，纖維柔軟，而且含有豐富的鈣質，因此吃起來風味特殊。新鮮的轎篙筍可以燉、煮、炒、煨，或燙熟後再調味，當主菜或配料都很不錯，是相當符合現代人健康訴求的高纖食品。





愛玉子

台灣野生愛玉子是多年生的藤本植物，生長於海拔1000~1800公尺多雨濕潤的闊葉林內。由於多年來闊葉林遭大量砍伐，以及進行林相變更作業，導致野生愛玉子遭「魚池之殃」。目前發展出人工栽培，各地中、低海拔山區推廣成效頗為顯著。主要產地以嘉義縣阿里山產量最高，素有「愛玉王國」美譽，其次為南投縣。阿里山風景區的瑞里、瑞峰，產量居全台之冠。

關於愛玉子的由來，台灣史學者連雅堂於1921年的《台灣通史》農業志中，曾記載愛玉子名稱的始末，「愛玉子，產於嘉義山中。舊志未記載其名，道光初，有同安人某居於郡治之媽祖樓街，每往來嘉義，採辦土宜。一日，過後大埔，天熱渴甚，溪飲，見水面成凍，掬而飲之，涼沁心脾，自念此間暑，何得有冰？細視水上，樹子錯落，揉之有漿，以為此物化也。拾而歸家，以水洗之，頃刻成凍，和以糖，風味殊佳，或合以兒茶少許，則色如瑪瑙。某有女曰愛玉，年15，楚楚可人，長日無事，出凍以賣，飲者甘之，遂呼為愛玉凍。自是傳遍市上，採者日多，配售閩、粵。按愛玉子，即薜荔，性清涼，可解暑。」愛玉子做成果凍食品，從道光元年(1821)至今已有180年歷史。

愛玉從隱花果開始開花至可採收的過程，須時四至五個月。採集者都知，平時即應該注意適時採收。若過早，或太晚採收，凝膠能力較差。隱花果顏色成熟時，由暗綠色變成紫色，一般須在變成紫色前採收。隱花果斑點也由白色轉成黃白色。

愛玉子採收時間為每年十月底至十一月底左右。若是在野外，採收者必須步行到原始林區，尋找攀附在原始巨木樹幹上的愛玉，徒手爬上高處。再以竹竿前端綁住短刀的工具，割下愛玉果實。這項工作非常辛苦與危險，採收時要先確定愛玉的果實是”公”的，或是”母”的。如果採到”公”的，就洗不出好吃的愛玉凍來了。目前，許多地區都有人工栽植，就不必如此辛苦。但有些販賣者會強調採集自野外者，純度較好。十字路附近即常見野外採集者。





採收後的隱花果，應放入水盆中，讓乳汁流出。然後，再把隱花果果梗一端切掉0.5-1公分，再由此端向另一端削皮，但不切斷，仍連著另一端。最後，在中間部位縱切一刀，放在竹架上曬一天左右。覺得果實變軟時，即可用手翻轉，使果內的果實露出。再繼續曬二天或乾燥機烘乾，即可用塑膠袋包裝並密封起來，儲於陰涼處或冰箱底層備用。一般可貯至翌年春、夏販賣。

選購愛玉子應注意成熟度，不要購買未熟果或過熟的裂果。最好連皮購買，皮薄，顆粒密度高，金黃色澤的愛玉子，凝結的愛玉凍，晶瑩剔透，稱為上品。顆粒包裝的愛玉子，必須特別留意摻加劣品或假貨。



苦茶油

茶山、豐山和里佳等地皆有。里佳的山茶油品質佳，加工後的成品在市場上已漸漸有知名度。最近還得過消費者協會評鑑「千禧年金牌獎」，未來也正積極

開發山茶油的相關副產品。豐山村部份田園種茶，冬春時節，晴朗的早晨，可見採茶，以及農家在曬穀場曬茶葉的情景。此外，榨油工寮內榨茶油的場面也十分熱鬧。豐山著名的苦茶雞即以當地茶油加土雞料理。

蝴蝶蘭

主產於樂野和隙頂一帶。蝴蝶蘭

花期很長，花色與花形變化豐富，如今是探病、送禮、居家擺設最受歡迎的盆花。目前，栽培蝴蝶蘭的過程裡，不同地區進行小苗、催花等分工，增加產能，也成為台灣近幾年來的趨勢。由於緯度、氣候適合培植，嘉義縣的蝴蝶蘭產業，大多集中在隙頂地區，以及不遠的樂野，進行催花的工作。通常，蝴蝶蘭在平地蘭園花苗培養開葉後，就送到隙頂抽梗開花，再南送北運，銷售全台各地。隙頂地區代工量產，佔有全台一半的市場。每年夏天五月至翌年二月都是量產期。山麓網棚內，由五月起隨時可見繽紛花海。





甜柿

番路鄉、隙頂和太和是主要產地。甜柿為多年生溫帶落葉果樹，根可以深入地下三公尺，枝葉茂盛覆蓋地表面積大，截流雨水能力強，成為兼顧農民生計與水土保持的良好作物。此外，甜柿外觀橙黃艷麗，果肉脆甜多汁，具有市場潛力。三十年前，曾經引進試種，並未成功。番路鄉農會在1989年引進日本的甜柿，才以接枝法培育推廣成功。隙頂因為日夜溫差大，成為全台最適合栽種的地方。



香水百合

主產於樂野、達邦一帶。園藝分類屬於多年生球根花卉，原產地在澳洲，花色有白、乳白、粉紅和各色彩組合。四至十月皆有，但花期主要在夏季。目前為國內切花、盆栽、花壇和庭園栽培的花藝。也是國內高單價的新興精緻農業，如今亦特別受到鄒族人的青睞，米洋地區種植不少。



李子

太和位於奮起湖與來吉之間，以「仙葉茶」及「清心茶」聞名。五月李子盛期時，樹上結滿紅肉、黃肉，有酸、有甜。多處的李子觀光果園會配合時令，開放給遊客自助採果。



石蓮

主產於樂野、達邦一帶。石蓮原產地在墨西哥，西元一九五八年開始引進台灣，如今已經遍布全省各地，不但平地有人種，就連海拔兩千多公尺的高山上，也處處有它的影子。它能耐全天的曝曬，經得起多日的乾燥，也能安於常年的潮濕。在樂野和里佳都有普遍栽植。這種外來的新興特產植物，葉片洗淨，可直接沾鹽粉，蜂蜜、梅子粉食用，亦可榨汁添加蜂蜜。此外，榨出之汁液，在清潔過的臉上加以抹敷，有養顏滋潤作用。



蔗糖

豐山地區田園和產業道路旁種植了不少甘蔗，村民將甘蔗熬成糖膏，再製作成粉狀的甘蔗糖，品嚐時有著燒焦的香氣。甘蔗糖淋上豐山的愛玉凍，已經是當地著名的甜點。



歷史人文旅行

鐵道之旅



阿里山線、祝山線
眠月線(暫停)、神木線

阿里山線

台灣割讓日本第二年(1896年)時，日本人齊藤音作等組成探險，發現了紅檜、扁柏蘊藏豐富的阿里山森林。此後，開啓了阿里山原始森林的開發。

1906年遂有阿里山森林鐵路興建的計劃，準備將阿里山的高級木材，包括紅檜、扁柏、樟樹等集運下山。1912年時，日本台灣總督府終於完成了這條登山鐵道。

阿里山森林鐵路，全長約 71.4公里，從海拔30公尺的嘉義北門火車站，經過 47 個隧道、72座橋樑，翻越獨立山，登上 2216 公尺的阿里山沼平車站，總共停靠17 個車站，搭車時間約三小時二十分鐘。

儘管北門被視為阿里山線的正式起點。不過，為了外來旅客的方便。目前，阿里山號火車都從嘉義車站第一月台出發。

一般說來，阿里山鐵道經過的地形，大致可粗分為平地及山地兩段。平地是從嘉義車站、北門站到竹崎，約有 14.2 公里。沿途經過熱帶果園、住家。從竹崎起就開始爬坡，緩緩爬升於崇山峻嶺間。

當遊客搭乘阿里山號火車時，不免會注意到，火車頭往往掛在四節車箱後，推著火車走。原來，阿里山鐵道是條登山火車，許多設計都是為了更有效率的爬升，同時考慮安全，車頭在後方，能防止車箱在爬升過程中脫鉤。

此外，阿里山森林鐵道的火車軌道亦較窄，只有 76.2公分，不及台灣一般鐵道的三分之二。上山之後，爬坡坡度大，迴轉半徑小，經過的橋樑及隧道特別多，這些都是搭乘阿里山鐵路旅行時的特殊體驗。

火車通過樟腦寮站後，因前方遭獨立山阻擋，於是開始特殊的環繞獨立山爬坡。火車不斷盤旋而上。往後看，樟腦寮聚落忽左忽右地越來越遠，這時，火車正像蝸牛似的，環繞著錐狀獨立山。先右迴兩圈，再左迴一圈。繞了三圈到山頂後，因為迴旋空間太小，火車再以8字形，繞個圈出獨立山，繼續往阿里山方向登高。

這就是著名的獨立山迴旋登山，火車以十四分鐘時間，環繞獨立山三圈，爬升高度有二百五十公尺。火車行駛此段路線，旅客可以三次欣賞到山下樟腦寮景色，每繞一圈，火車盤旋約一百五十公尺，解決火車盤升時可能往下溜滑的問題。

這項發明是有典故的。當年鐵路設計師傷透腦筋，不過，他無意中看到蝸牛，靈感乍現，火車若像蝸牛一樣環繞著錐狀獨立山，就能爬上山頂，這個迴旋路線在公路的設計中非常普遍，用在火車鐵道，就世界罕見了。

過了獨立山，海拔隨即躍升到八百公尺的環境，鐵路沿線植被也從熱帶林，變換成暖帶林，台灣肖楠、楓樹、樟樹、二葉松等林立鐵道邊，茂盛竹林也為鐵道增添清幽與禪意。這時窗外，熱帶與暖帶林的分界標牌示，從視線中一閃即過。

火車飛快登山，經過奮起湖便當王國，休息一陣再出發。經過十字路車站後，接近二萬坪時，火車緩緩停了下來。這是第一分道。從這裡，火車開始「碰壁」！車長跳下車去，扳轉轉轍器，火車快速往後倒退。大約十分鐘的往後行駛，火車突然又停了下來，往另一坡道上向前開去，疾速往前開。眼看火車要撞到山壁了，火車又停了，這裡是第二分道。轉轍器一扳，火車再往後退。這樣特殊的z字型往返，到沼平車站前共有四次。這就是著名的阿里山火車撞壁。



◆奮起湖車站

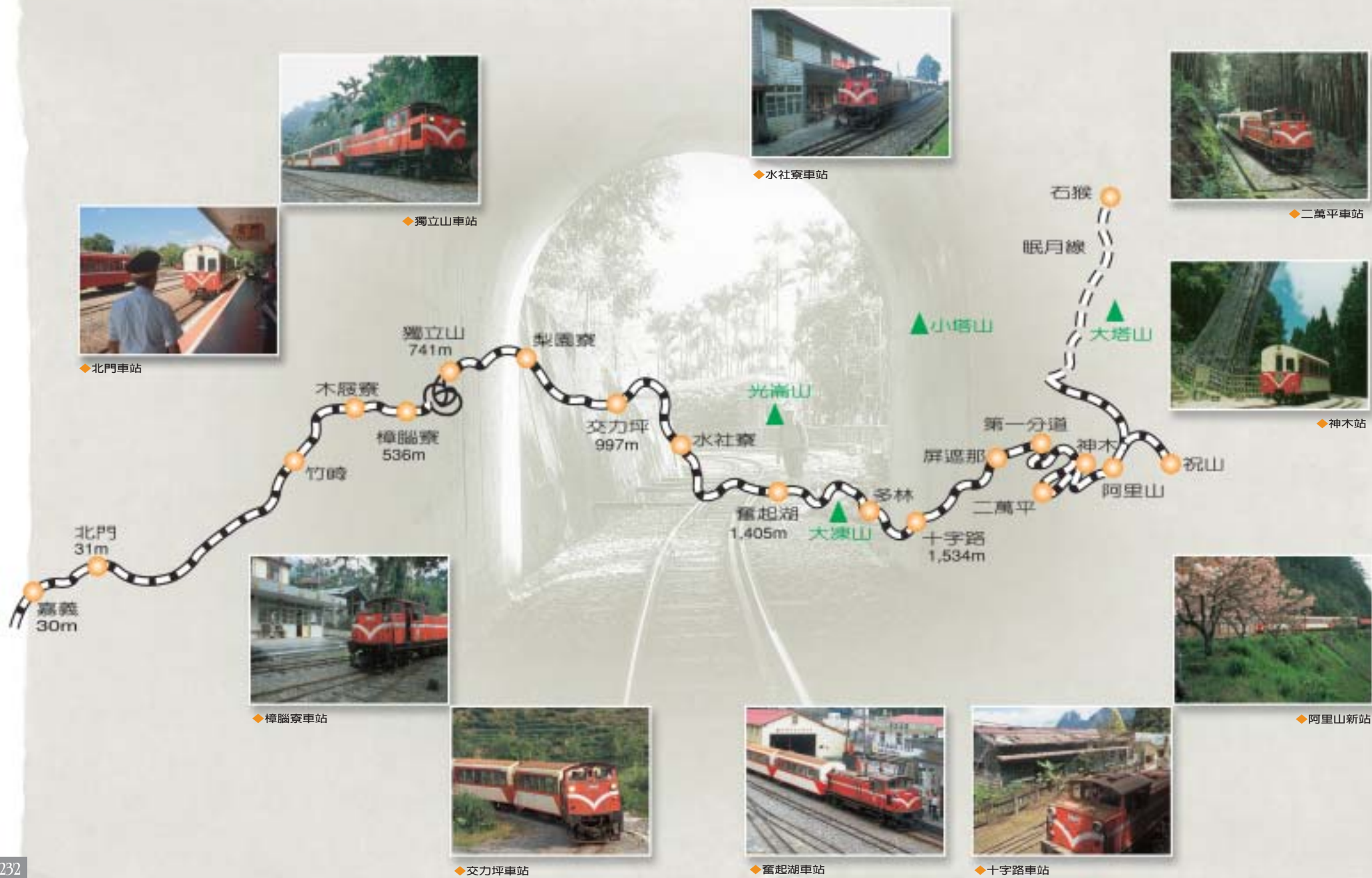


◆二萬坪

為什麼火車要撞壁呢？原來，阿里山坡陡爬升，火車爬坡的效率有極限。譬如在二萬坪，坡度達6.25%，在短短一百公尺的距離內，火車要爬升6.25公尺。如此困難條件下，折返式鐵道(Switch Back)，往返爬升，成為各國登山鐵路最常見的一種設計。

獨立山的迴旋和折返式鐵道所帶來的鐵路奇觀，加上高山景觀，使得阿里山森林鐵路不僅是國際級的旅遊景點，過去，在全球鐵路的開發史也是赫赫有名。二世紀初時，還與印度大吉嶺到喜馬拉雅山鐵路、智利阿根廷到安地斯山鐵路，並列為世界三大登山鐵路。

早年阿里山森林火車也因而打響阿里山的知名度，成為台灣旅遊的地標，備受國內、外旅客喜愛。1980年9月阿里山公路通車以前，上阿里山旅遊旅客全賴阿里山鐵路上抵阿里山。一天五班次，幾乎班班客滿，曾經風騷一時；然而自公路通車後，森林鐵路的票房急遽下降，造成年年虧損而面臨被廢除的命運。所幸這幾年生態旅遊和鐵道旅遊興起，搭乘阿里山森林火車走訪阿里山各地風景區，再度成為旅遊者最熱愛的旅行方式。



阿里山鐵路線上各個車站的介紹：

<嘉義車站>

從阿里山鐵路的角度來看，嘉義站是阿里山森林鐵道延伸出來的交會站，銜接著縱貫線。目前，第一月台北側是前往阿里山的搭乘地點。

<北門車站>

目前該地分舊北門和新北門車站。平時，北門新站的股道上，往往停放著許多紅色的車廂。

<竹崎車站>

此站興建於日據時代，是阿里山鐵路平地段的最後一站，也是鐵路上山的起點。這座木造的車站，具有濃厚的日本風味。

<木屨寮車站>

木屨寮又叫木屨寮，日據時代是木屨加工廠。真正的木屨村離車站還有一段距離，須走117縣道往上。目前為招呼站。

<樟腦寮車站>

樟腦站曾經是台灣樟腦重要的輸出地點。如今僅剩下鐵道旁一排樟樹供旅遊者回味台灣樟腦王國的盛況。火車在此必須向左方軌道後退，進入車站。火車出發後，就是觀賞火車繞獨立山三圈的路段。你可以在左方窗口看到樟腦寮車站兩次，在右方窗口看到一次。

<獨立山車站>

火車在獨立山螺旋式爬山中途，會經過獨立山車站。車站兩端都是隧道，一邊是9號山洞，一邊是10號山洞。

◆獨立山車站

<梨園寮車站>

梨園過去或有梨子種植，但目前則以麻竹為大宗特產。這兒的竹筍和土肉筍往往製成筍干外銷日本。1985年後，這裡已經改為無人看管的招呼站。





◆交力坪車站

<交力坪車站>

梨園寮再往前，就進入八百公尺以上的暖帶林。此時孟宗竹到處可見，茶園也羅列山坡。每天上山下山的阿里山號火車，下午3:13在此固定交會。許多旅遊會在此下車活動、拍照留念。這裡是除了北門、竹崎、奮起湖和二萬坪外，中途仍在營運的小站，也是前往瑞里風景區的重要驛站。站旁有三、四家老雜貨店。



◆水社寮車站

<水社寮車站>

水社寮海拔近一千兩百公尺，是篤鼻山、四天王山群峰下的一個小站。簡陋的屋宇比鄰而居，展現了山地部落的淳樸。過去曾經繁華如奮起湖，後來沒落。最近因周遭有蝙蝠洞景觀，廢棄的車站也改建為蝙蝠教育中心，漸成為重要的景點。

<奮起湖車站>

由嘉義出發約二小時十五分抵達奮起湖。奮起湖是森林鐵道最大的一站，舊名番箕湖。老街、便當和四方竹亦是這兒過去的特色，如今更發展出細膩的物產風貌，早年，上山下山火車抵達此站正好都接近中午時分，旅客肚子餓了，需要吃飯。這也是奮起湖便當聞名的緣起。



◆奮起湖車站

<多林車站>

多林舊名別囉嗎，是大凍山麓的一個鄒族小部落。從車站可以回頭望見大凍山。1985年起成為招呼站。

<十字路車站>

這裡原本是平地前往阿里山的古道中途站，同時是來吉和達邦、特富野等地部落古道交會的地點，此乃十字路之名的由來。現今這個名字更為貼切，原來，這兒亦是阿里山公路和阿里山鐵路最靠近的地方。從車站下車，右邊階梯下去就是阿里山公路了。

<屏遮那車站>

從十字路口，再往前就是屏遮那。嘉義至此已經三小時。此後便是著名Z型鐵道登山。同時，亦是溫帶林和暖帶林的交界處。火車不僅進入雲端，也開始以「之」字形一進一退方式登山。

<二萬平車站>

目前為阿里山青年活動中心所在地。在假期和加班車時，火車會在此停靠。在登山方向右側前方，可見塔山雄偉的山壁，經常吸引許多遊客前往拍照。黃昏時的塔山夕照和晚霞、雲海都是著名的風景。



◆二萬平車站

< 神木站 >

神木站海拔2138公尺，位於第三分道。過去曾經有一棵大神木立於鐵道邊，是廿世紀時阿里山旅遊景觀最著名的地標。

< 阿里山新站 >

嘉義站出發三小時半後，抵達了新站。新站是阿里山森林火車的終點，同時也是阿里山支線火車，祝山線、眠月線和神木線的起點。1981年興建了大紅柱的宮殿式車站，新站擴大落成後，阿里山公路也於隔年通車，阿里山森林遊樂區更形熱鬧，旅館和餐飲業林立，形成繁華的商圈，舊站反而沒落了。921地震損壞後，暫時無法營業。

< 沼平車站 > (阿里山舊站)

921地震後，沼平車站又暫時成為阿里山鐵道的終點站。同時亦是祝山線的出發站。



祝山線

阿里山森林鐵道除了嘉義到阿里山的主線外，目前仍在行駛的是神木線及祝山線。祝山線是專為欣賞日出而興建的觀光鐵路。

與阿里山森林鐵道不同，從沼平火車站到祝山的祝山支線，不是為了集運木材而興建的，而是為了觀看阿里山日出的觀光鐵道。1978年阿里山公路通車後，上阿里山的遊客暴增，民衆們徒步登上祝山，林道狹窄，交通大亂。林務局遂建興祝山支線，這也是國人自行設計、興建的第一條高山鐵路。

祝山支線原從阿里山新站出發，不過因為 921 地震後新站損壞，現在祝山支線都從沼平站出發，從海拔2216公尺，爬升到2451公尺的祝山站，全長6.25公里。祝山線的賞日出火車，每天會依照日出時間不同，而更動發車時間，計畫搭祝山線遊客，最好前一天先在下榻飯店查詢日出及發車時間，旺季時，最好先預購火車票。

神木線

神木線，是從嘉義上阿里山鐵道主線的一小部份，第三分道就是在這裡，為方便遊客觀賞阿里山神木，所有班次都會行駛到神木站。在這裡下車，不妨走神木群步道。這裡有超過20株的大型檜木，步行在芬多精瀰漫的棧道上，可直接通到沼平車站。



部落節慶之旅

茶山涼亭節

山美魚固魚節

瑪雅斯比傳統祭典

茶山涼亭節

茶山村已經連續好幾年，在十一月時，舉辦充滿鄒族文化特色的涼亭節，歡迎遊客到茶山見識傳統的分享文化。

茶山村雖然是一個小社，沒有雄偉的「庫巴」男子集會聖所，但是在部落入口設有瞭望台，還有規模小於「庫巴」的涼亭。新近重建的涼亭，是村人分享文化的象徵。



當遊客進入茶山，就會發現涼亭處處。涼亭裡經常掛滿芭蕉、木製風鈴等果實和器物。每戶人家門口也搭建一片門板大小的木雕作品。從木雕和涼亭的型式，遊客可以研判，此戶是哪一個族群的家屋。譬如，頭戴羽毛的人物和圓形亭頂一定是鄒族人。頭戴尖角型帽子和搭蓋長方形涼亭頂的勢必是布農族群。漢人則以頭戴斗笠的雕刻和竹製涼亭為主。目前以鄒族涼亭為多，布農族次之。漢人只有兩家。

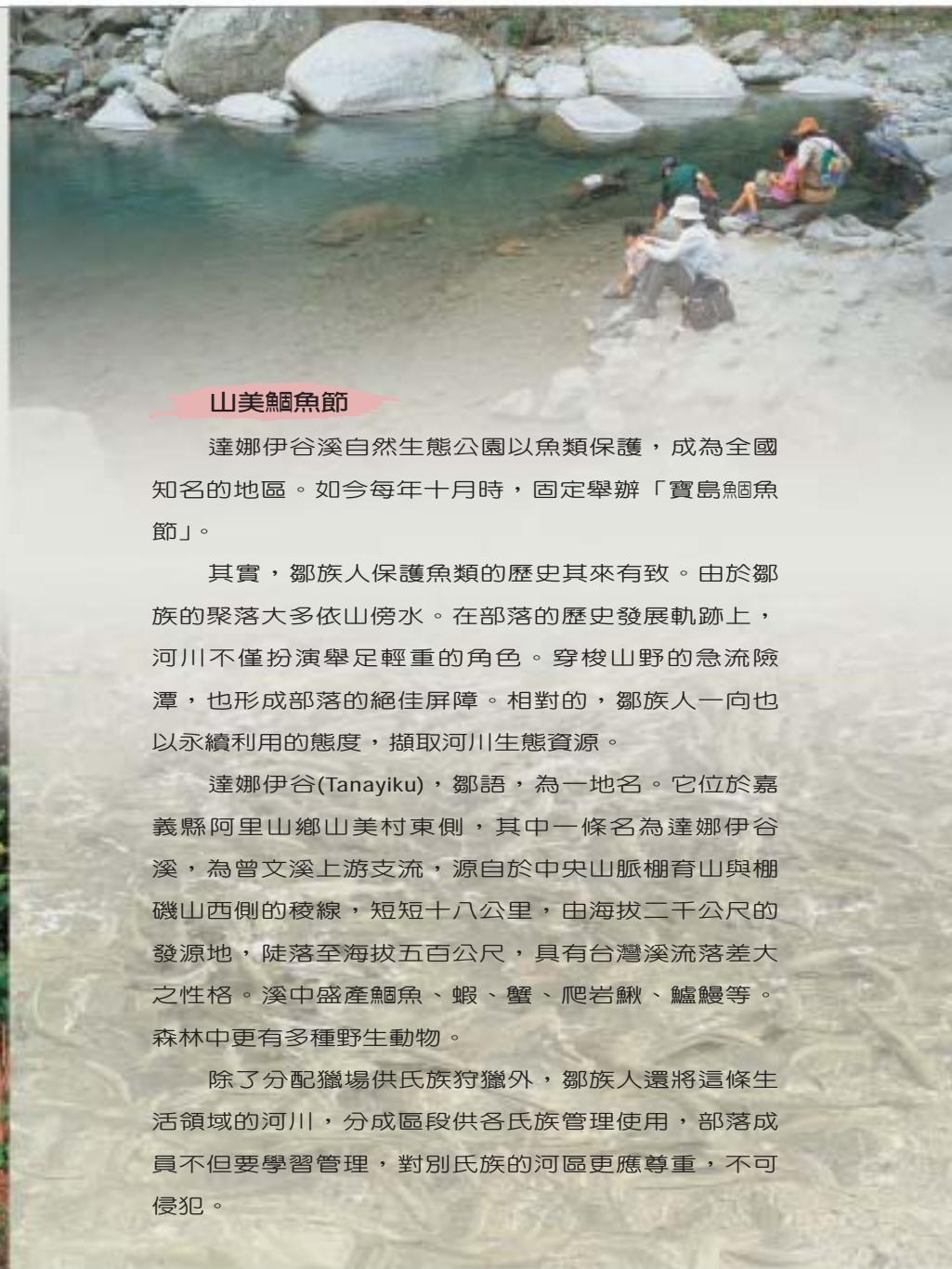
早年，鄒族有一項極為特殊的傳統喪葬習俗。當長老級耆老過世時，家人會在家中地下挖穴，四面鋪以石板。長者遺體以蹲姿綑綁後，置入穴中，上面再蓋上石板。石板上連續生火三天，讓屍體乾化。這段期間家屬必須在家裡守護確保火苗不能熄滅，遠到奔喪的親友也不能任意進入室內，以示尊敬。吃、住則都在涼亭。但這項神祕的世襲習俗，早在日據時期即被禁止。

在外來文化的衝擊下，有好長一陣子，鄒族的涼亭已不多見，取而代之的是鋼筋水泥建築。最近幾年，茶山村為了重建部落文化，村民才自動自發建涼亭，延續部落的傳統。這也是「茶山涼亭節」的由來。



村民動手搭建涼亭，邀請雕刻家作木雕創作，不僅是為了美觀，更內含傳承及自我反省的意義。例如，去年獲得第一名的涼亭，擺設了各種鄒族作物和農用器具；木雕則是一名勇士手持火把及魚叉，原來鄒族人只在夜間以魚叉抓魚，藉以警惕族人應該愛惜環境、河川，不可隨便毒炸電魚。還有一家的木雕，刻著獵人神情落寞地抽菸，獵犬無精打采地趴在一旁，上方是高掛的獵具，名為失去獵場的獵人。這些木雕都充分地展現，原住民與大地共榮共存的概念。

目前，全村一百二十八戶，涼亭有六十二座。功能看似單純的涼亭，是原住民分享文化的一部分。原住民的生活哲學，夠用就好，有收穫也是族人同享，而涼亭就是分享的地方。當族人分享獵物時，只說 a veo veo yu(我心喜悅)，而不是一般寒暄的「謝謝」。



山美鮎魚節

達娜伊谷溪自然生態公園以魚類保護，成為全國知名的地區。如今每年十月時，固定舉辦「寶島鮎魚節」。

其實，鄒族人保護魚類的歷史其來有致。由於鄒族的聚落大多依山傍水。在部落的歷史發展軌跡上，河川不僅扮演舉足輕重的角色。穿梭山野的急流險潭，也形成部落的絕佳屏障。相對的，鄒族人一向也以永續利用的態度，擷取河川生態資源。

達娜伊谷(Tanayiku)，鄒語，為一地名。它位於嘉義縣阿里山鄉山美村東側，其中一條名為達娜伊谷溪，為曾文溪上游支流，源自於中央山脈棚脊山與棚磯山西側的稜線，短短十八公里，由海拔二千公尺的發源地，陡落至海拔五百公尺，具有台灣溪流落差大之性格。溪中盛產鮎魚、蝦、蟹、爬岩鰍、鱸鰻等。森林中更有多種野生動物。

除了分配獵場供氏族狩獵外，鄒族人還將這條生活領域的河川，分成區段供各氏族管理使用，部落成員不但要學習管理，對別氏族的河區更應尊重，不可侵犯。



鄒族傳統捕魚方法，有叉魚、網魚、釣魚、堰魚、掃魚、毒魚〈毒魚藤之根，可讓魚暫時麻痺〉等等。這些方法都按季節的變遷，配合實際環境，產生不同的獲取方式。平時個人可以在自己的河區內捕魚，唯毒魚是不被允許的。

各氏族之間，具有社會分享意義的捕魚行為是毒魚。各氏族在所屬河段區域內毒魚時，之前必先知會下游區段之氏族。部落毒魚的方式，是由部落各氏族彼此約定。在若干時日內禁止有任何捕魚行為。等到約定時日後，部落全體動員毒魚。所有魚獲必須攜到指定處所。由各氏族之長老按每戶人口數，平均分配。毒魚之藤毒流走不久，所有魚類大致都會復甦。

1970年代以前，由於交通不便及山地管制，鮮少外人進入，溪流的环境保持良好的狀態。可惜，1973年曾文水庫興建完成時，並未考慮迴游性魚類生態之工程設計，遂成為破壞阿里山地區河川生態的最初原因。

1989年初，生態保育作為觀光資源的構想，在山美重新討論。此時，國內的經濟發達，觀光旅遊成為國人重要的休閒活動方式，阿里山地區旅遊據點漸漸無法容納更多的遊客。開發新的旅遊觀光地區，正逢其時。這次以生態保育作為觀光的特色，終於成為山美居民的共同期望。

1989年10月，村民大會一致通過達娜伊谷生態保育的計劃，同時訂下了村民自制公約。達娜伊谷生態經過一年復育之後，魚苗開始成群。為了避免魚群遭到破壞而使保育工作功虧一匱。1990年底，山美部落的人士開始組成巡邏隊。成員由社區十五歲以上，五十歲以下男性組成。以白天一人，夜間二人之巡邏方式，輪流擔任負責巡河護魚任務。

保育達娜伊谷生態的過程中，社區居民在無形中教育自己、教育下一代、也教育了別人。珍惜傳統河川文化的認知，在無形中牢牢生根，而且代有承傳。這種凝聚力和生活的教育，或許才是山美鄒族人在保育中最大的收穫。

達娜伊谷溪生態保育的遠景是以發展觀光為目的。歷經數年的封溪保育，達娜伊谷恢復了昔日旺盛的生機，成群的魚固魚形象成為達娜伊谷的招牌。1995年二月，「達娜伊谷自然生態公園」正式成立。開始對外開放，酌收每位遊客清潔維護費用。園區內以賞魚為主，設三處賞魚區，也開闢周遭特殊景觀為遊憩據點。



瑪雅斯比傳統祭典

「瑪雅斯比」傳統祭典，是阿里山鄒族達邦和特富野二大社年度最重要的祭典。外界常誤稱為「豐年祭」，可能比較允當的名稱是「戰祭」。

「瑪雅斯比」祭典是在男子的集會所「庫巴」舉行。當日，參加的各氏族勇士都會起個大早，穿上傳統服飾，上山採擷「神花」石櫛蘭。等到天亮之後，再將石櫛蘭種植在庫巴入口左右及屋頂，表示歡迎天神降臨。

典禮中，擔任主祭者的頭目，在族人一切準備就緒之後，就會率領族中勇士登上庫巴，依照古禮分發紅木槿皮條，讓勇士束在刀帶與手臂上，隨後取石櫛蘭「神花」，讓勇士插在傳統皮帽與腰際，據說可以驅邪近吉。



隨後，頭目會率領參與祭典的勇士們，將庫巴內的炭火移到廣場中央。然後，再抬來一頭小豬，將小豬放在「神樹」雀榕前，由頭目與長老用矛刺殺小豬。眾人將豬血搽在神樹的樹幹、樹葉上，以供奉天神。後來，再由頭目指派數名勇士爬上神樹，將神樹的枝葉砍除，讓天神降臨。等到神樹的枝葉砍除後，大家就圍繞著神樹，吟唱古老的「迎神曲」祭歌。

儀式在繁複的「團結祭」、「男嬰初登聖所禮」、「成年禮」、「送神禮」等儀式之後，再由頭目帶領祭眾，沿著通往各氏族道路舉行「路祭」，以求行路、征戰、出獵平安。各氏族也在家中舉行家祭，儀式過程非常繁複，外人多半無法理解。

由於「瑪雅斯比」是鄒族最重要的祭典。每年都吸引大批遊客上山觀賞。為了避免遊客破壞了祭典的神聖性，上山觀賞遊客務必要遵守族人習俗，以免發生事端。過去，曾有遊客、媒體記者觸犯了族人的禁忌，任意靠近「庫巴」、碰觸「神樹」；甚至有電子媒體想要登上「神樹」拍攝，因而與族人發生衝突。





肆
旅行資訊



日出巡禮

季節別	平常日		假日	
	上山 阿里站站開	下山 祝山站開	上山 阿里站站開	下山 祝山站開
秋季 9月-11月 日出 5:55-6:30		6:50		
	4:40	7:00	3:45	6:50
	4:50	7:10	3:55	7:00
	5:00	4:40	4:05	7:25
		4:50	7:50	
		5:00		
冬季 12月-2月 日出 6:30-7:05		7:10		
	5:20	7:20	4:20	7:10
	5:30	7:30	4:30	7:20
	5:40	5:15	4:40	7:30
		5:25	8:10	
		5:35		
春季 3月-5月 日出 5:25-6:20		6:45		
	4:10	6:55	3:20	6:45
	4:20	7:05	3:30	6:55
	4:30	4:15	3:40	7:10
		4:25	7:50	
		4:35		
夏季 6月-8月 日出 5:15-5:55		6:15		
	4:00	6:25	3:10	6:15
	4:10	6:35	3:20	6:25
	4:20	4:05	3:30	6:35
		4:15	7:20	
		4:25		

祝山線假日車票為預售制，接受電話預訂，敬請旅客多加配合：

- 一、預售票制：逢假日及連續假日前一天，13:30-17:00在沼平車站，18:00-20:00在阿里山旅客服務中心預售翌日祝山線車票。
- 二、電話預訂：旅客可在一個月前打電話到阿里山沼平車站預訂祝山線車票，受理時間為每天08:00-12:00，13:00-17:00名額為12,000人。預訂之車票需在乘車一星期，將訂金寄到阿里山沼平車站確認，乘客憑〈電話訂票收據〉在乘車前一天向阿里山沼平車站或旅客服務中心辦理購票手續，逾時不予保留。
- 三、另為服務未能購買到祝山線火車票的旅客，可沿設有路燈之祝山步道上山，觀賞日出之路程約一小時。詳情請洽服務專線沼平車站(05)2679-200、(05)2679-833詢問。

前進阿里

開車族

請詳見大阿里山地區導覽全圖。並由於地形、氣候的因素，道路偶有崩塌而致局部中斷，但恢復迅速，夏日雨季請留心路況消息，並小心駕駛。

大眾運輸族

公路運輸方面，可搭乘國光客運、嘉義縣公車，或以租車等方式上山。嘉義縣公車來回行駛於嘉義市與阿里山森林遊樂區、奮起湖、達邦和瑞里地區，以及來吉和奮起湖之間的往來，由嘉義火車站發車。鐵路運輸方面，一天有兩班次的阿里山森林火車上下山。除了竹崎、交力坪、奮起湖外，其餘小站並不停靠，需事先告知隨車車員。

大眾運輸便利貼

◆國光客運

每週五、六晚上8:45自台北發車

隔日下午12:30自阿里山發車

來回全票830元車行約六小時

詳洽台汽台北西站02-23119893 阿里山站05-2679903

◆嘉義縣公車

嘉義市-阿里山森林遊樂區

發車的時刻 7:10、9:10、11:10、13:10、15:10

阿里山遊樂區-嘉義市

發車的時刻8:30、9:40、12:00、14:00、15:40

票價156元來回票九折車行約2小時20分

詳洽嘉義縣公車05-2281905

森林火車便利貼

站名	阿里山號 (上山)		阿里山號 (下山)	
	5次車 時間	211次車 時間	6次車 時間	214次車 時間
嘉義	13:30	09:00	16:50	17:21
北門	13:36	09:06	16:42	17:13
竹崎	14:10	09:40	16:11	16:42
木屐寮	14:24	09:54	15:58	16:29
梓幽寮	14:36	10:06	15:46	16:17
獨立山	14:47	10:17	15:35	16:06
梨園寮	14:58	10:29	15:24	15:55
交力坪	15:09	10:39	15:10	15:43
水社寮	15:28	10:59	14:55	15:26
奮起湖	15:44	11:14	14:35	15:09
多林	16:00	11:29	14:21	14:43
十字路	16:11	11:40	14:10	14:32
屏遮那	16:25	11:54	13:56	14:18
第一分道	16:32	12:01	13:49	14:11
二萬坪	16:43	12:12	13:38	14:00
神木	16:53	12:22	13:28	13:50
阿里山	16:58	12:27	13:23	13:45
沼平車站	17:03	12:32	13:18	13:40

票價表 (元)

站名	嘉義站	北門站	阿里山站
奮起湖	241	235	158
阿里山	399	393	-
神木			50
祝山			100

* 本線來回票八五折、週一~週五打九折

* 祝山線去回票150元

◆ 附註：(1)眠月線因地質受創嚴重，目前暫停行駛。

(2)神木線於週休二日期間，行駛區間車。

◆ 訂票電話：北門站 05-2768094 阿里山沼平站 05-2679833

山居情事

達邦

玉峰山莊	阿里山鄉達邦村達邦路18號	05-2511008
達邦渡假村	阿里山鄉達邦村達邦路19-1號	05-2511008

奮起湖

龍雲山莊	竹崎鄉中和村奮起湖18鄰石桌1號	05-2561016
奮起湖大飯店	竹崎鄉中和村奮起湖178-1號	05-2561888
群峰山莊	竹崎鄉中和村奮起湖190號	05-2561326 05-2561352
中山山莊	竹崎鄉中和村奮起湖184號	05-2561052 05-2561410
六福賓館	竹崎鄉中和村奮起湖185-1號	05-2561776 05-2561777
雅琇山莊	竹崎鄉中和村奮起湖159-1號	05-2561336
雅湖山莊	竹崎鄉中和村奮起湖112-1號	05-2561097
么妹山莊	竹崎鄉中和村奮起湖218號	05-2561363
白雲山莊	竹崎鄉中和村奮起湖148號	05-2561012
奮起湖天主堂		05-2561035 05-2561134

瑞里

瑞里渡假村	梅山鄉瑞里村2鄰幼葉林103號	05-2501222
歐湘園		05-2501808
若蘭山莊	梅山鄉瑞里村幼葉林10-1號	05-2501210 05-2501211
青葉山莊	梅山鄉瑞里村2鄰幼葉林10號	05-2501031
瑞里警光山莊	梅山鄉瑞里村2鄰120號	05-2501041
梅花山莊	梅山鄉瑞里村幼葉林103-1號	05-2501668

瑞峰

瑞峰山莊	梅山鄉瑞峰村6-1號	05-2501246
------	------------	------------

豐山

豐山大飯店	阿里山鄉豐山村石鼓盤3鄰24號	05-2661363
-------	-----------------	------------

豐實山莊	阿里山鄉豐山村石鼓盤2鄰21號	05-2661047
------	-----------------	------------

豐山山莊	阿里山鄉豐山村石鼓盤2鄰18號	05-2661161
------	-----------------	------------

明月山莊	阿里山鄉豐山村石鼓盤3鄰61號	05-2661246
------	-----------------	------------

慶緣山莊	阿里山鄉豐山村石鼓盤3鄰78號	05-2661247
		05-2661460

楓葉山莊	阿里山鄉豐山村石鼓盤3鄰52號	05-2661197
------	-----------------	------------

石鼓盤山莊	阿里山鄉豐山村石鼓盤2鄰11號	05-2661252
-------	-----------------	------------

台18線沿路

梅園樓	番路鄉公田村龍頭19-6號	05-2586198
		05-2586703

龍頭山莊	番路鄉公田村龍頭20-1號	05-2586190
		05-2586440

阿里山森林	阿里山鄉中正村38號-旅館商店區	05-2679634
-------	------------------	------------

遊樂區		05-2679635
-----	--	------------

櫻山大飯店	阿里山鄉中正村39號-旅館商店區	05-2679803
-------	------------------	------------

文山賓館	阿里山鄉中正村40號-旅館商店區	05-2679712
------	------------------	------------

高峰大飯店	阿里山鄉中正村41號-旅館商店區	05-2679893
		05-2679411

青山別館	阿里山鄉中正村42號-旅館商店區	05-2679733
		05-2679533

高山青賓館	阿里山鄉中正村43號-旅館商店區	05-2679716
		05-2679988

萬國別館	阿里山鄉中正村45號-旅館商店區	05-2679777
		05-2679766

大峰渡假別墅	阿里山鄉中正村46號-旅館商店區	05-2679769
--------	------------------	------------

登山別館	阿里山鄉中正村阿里山47號-旅館商店區	05-2679758
------	---------------------	------------

吳鳳賓館	阿里山鄉中正村48號-旅館商店區	05-2679730
		05-2679431

美麗亞山莊	阿里山鄉中正村49號-旅館商店區	05-2679740
		05-2679745

神木賓館	阿里山鄉中正村50號-旅館商店區	05-2679511
		05-2679666

阿里山賓館	阿里山鄉香林村19號-森林區	05-2679811
-------	----------------	------------

阿里山閣大飯店	阿里山鄉香林村1號-森林區	05-2679611
---------	---------------	------------

阿里山警光山莊	阿里山鄉中正村62號	05-2679609
---------	------------	------------

阿里山天主堂	阿里山鄉中正村57號	05-2679602
--------	------------	------------

阿里山青年	阿里山鄉香林村二萬坪106號	05-2679561
活動中心		05-2679767

民宿

嘉益民宿	嘉義縣竹崎鄉中和村1石6號	05-2561006
------	---------------	------------

綠野仙蹤民宿	嘉義縣竹崎鄉光華村2鄰頂笨仔22-1號	05-2561929
--------	---------------------	------------

淵明居民宿	嘉義縣竹崎鄉中和村石4號	05-2501066
-------	--------------	------------

拉拉吉民宿	嘉義縣阿里山鄉來吉村4鄰90號	05-2611111
-------	-----------------	------------

王鼎茶園	嘉義縣梅山鄉瑞里村97-1號	05-2501006
------	----------------	------------

閒雲居	嘉義縣阿里山鄉樂野村210號	05-2561580
-----	----------------	------------

給巴娜	嘉義縣達邦村5鄰108號	05-2511688
-----	--------------	------------

國家圖書館出版品預行編目資料

阿里山采風 / 許正雄等編輯. -- 初版, -- 嘉義縣番路鄉：阿里山風景區管理處, 民93
面：15 × 21公分
ISBN 957-01-7757-8(平裝)
1. 阿里山國家風景區
992.8232 93012048

大阿里山采風

發行單位 / 交通部觀光局阿里山國家風景區管理處

發行人 / 鍾福松

地址 / 嘉義縣番路鄉觸口村觸口3之16號

電話 / (05)2593900

傳真 / (05)2594305

網址 / <http://www.ali.org.tw>

編輯委員 / 許正雄、林世能、許文彬、方正光、楊國聰、
張慶安、劉瓊如、李秀英、龔淑楓、黃忠誠

執行編輯 / 周宗儒

文字編輯 / 劉克襄

圖片提供 / 阿里山國家風景區管理處、雪霸國家公園管理處
特有生物研究保育中心、豐山社區發展協會
山美社區發展協會、樂野社區發展協會、來吉社區發展協會
南天書局有限公司、順益製茶廠、梅山大峽谷生態農場
彭仁傑、何健銘、賴國祥、許再文、何東輯、陳志輝
呂炎坤、陳俞君、游忠霖、陳建榮、周大慶

美術編輯 / 張麗嫻

企劃印刷 / 舜程印刷有限公司 (04)23214125

G P N / 1009302198

I S B N / 957-01-7757-8

定價 / 新台幣200元

展售處 / ◎國家書坊台視總店·台北市八德路三段10號B1

TEL:02-25787542 FAX:02-25799625

◎三民書局·台北市重慶南路一段61號4樓

TEL:0223617511 FAX:02-23617711

◎五南文化廣場·台中市中山路6號

TEL:04-22260330 FAX:04-22258234

◎新進圖書廣場·彰化市中正路二段5號

TEL:04-7252792 FAX:04-7225891

◎青年書局·高雄市青年路一段141號3樓

TEL:07-3324910 FAX:07-3331829

初版日期 / 中華民國九十三年七月